



ACTA DE REUNIÓN - USO GENERAL

Departamento Administrativo de Fortalecimiento Institucional
Sistema de Gestión Integrado

Código: R-DF-SGI-024

Fecha: 28/10/2024

Versión: 001

Página 1 de 5

DATOS GENERALES

TÍTULO Y CARÁCTER DE LA REUNIÓN: adelantar el seguimiento a la ejecución de los proyectos en cada uno de los sectores de gestión para la vigencia 2026.

Acta No: 336	Fecha: 30 de abril de 2026	Lugar: Comuna 2	Hora: 2:00 pm
--------------	----------------------------	-----------------	---------------

ÁREA O DEPENDENCIA: secretaria de Desarrollo Social - Unidad de Participación Ciudadana

ASISTENTES

NOMBRES Y APELLIDOS	CARGO	FIRMA
Susana Castaño Botero	Profesional contratista Unidad de Participación Ciudadana y Desarrollo Local	
Francisco Julián Mora Bonilla	Profesional contratista Unidad de Participación Ciudadana y Desarrollo Local	
Se anexa listado de asistencia		

ORDEN DEL DÍA

1. Verificación asistencia
2. Recorrido puntos
3. Registro fotográfico

DESARROLLO DE LOS TEMAS

Siendo las 2:00 pm del día 30 de abril del 2026 se realiza el segundo recorrido de visitas técnicas a los puntos planteados por la comisión de presupuesto del proyecto de presupuesto participativo vigencia 2026 de la comuna 2 cámaras, se contó con el acompañamiento de la secretaria de TICS y de la unidad de participación ciudadana y desarrollo local, teniendo como objetivo verificar puntos, toma de coordenadas y evidencias fotográficas.

1. BARRIO LAS ACACIAS:

Dirección: MZ 10 Casa 6

Coordenadas: 4°31'23.52" N 75°41'32.80" O.

Punto: Instalación en poste de telefonía cruzando la calle en la esquina del colegio Champagnat.

Observaciones: Ya cuenta con autorización de la casa que brindara internet y energía.





2. BARRIO JESUS MARIA OCAMPO:

Dirección: MZ 6 Casa 1

Coordenadas: 4°31'16.61" N 75°41'44.91" O.

Punto: Instalación en poste frente a la casa cruzando la calle.

Observaciones: Ya cuenta con autorización de la casa que brindara internet y energía.





3. BARRIO LUIS CARLOS GALAN:

Dirección: MZ A Casa # 1

Coordenadas: 4°31'24.47" N 75°41'50.84" O.

Punto: Instalación en poste dentro del parque infantil.

Observaciones: Ya cuenta con autorización de la casa que brindara internet y energía.



4. BARRIO LA MILAGROSA:

Dirección: MZ 5 Casa # 16

Coordenadas: 4°31'33.37" N 75°41'48.19" O.

Punto: Instalación en poste, diagonal a la casa.

Observaciones: Ya cuenta con autorización de la casa que brindara internet y energía.



5. BARRIO LA MILAGROSA:

Dirección: MZ 11 Casa # 16

Coordenadas: 4°31'30.75" N 75°41'45.88" O.

Punto: Instalación en poste ubicado en la esquina de la casa.



Observaciones: Ya cuenta con autorización de la casa que brindara internet y energía.




6. BARRIO LOS NARANJOS:

Dirección: Carrera 30ª calle 50 09

Coordenadas: 4°31'12.40" N 75°41'56.66" O.

Punto: Instalación en poste ubicado dentro de la terraza de la casa.

Observaciones: La casa que brindara internet es la del presidente con dirección 30ª-09 y energía la brindara el comando de la policía.




7. BARRIO URBANIZACION MARBELLA:

Dirección: MZ 8 Casa # 1

Coordenadas: 4°31'24.07" N 75°42'32.45" O.

Punto: Instalación en poste ubicado en la esquina de la manzana 5 casa 8.

Observaciones: energía e internet de la casa manzana 8 casa 1, ya cuenta con autorización.





8. CONJUNTO CAMINO DEL PUERTO:

Dirección: Carrera 44 # 50-86


Coordenadas: 4°30'59.76" N 75°42'49.11" O.

Punto: Instalación en poste ubicado en frente del conjunto.

Observaciones: La energía y el internet la brindara la administración del conjunto.

Inicialmente, la comisión propuso como punto de instalación el conjunto Orense. No obstante, durante la visita técnica realizada con el ingeniero de TICs, Harrison Ospina, se determinó que dicho lugar no es viable, debido a que la distancia entre el punto de instalación de la cámara y las conexiones de energía e internet es considerable, además de la presencia de un edificio que actúa como obstáculo.

Posteriormente, la edil manifiesta que cuenta con otro punto contemplado. Tras efectuar la respectiva visita técnica, se establece que este nuevo lugar sí es viable. En consecuencia, se decide seleccionar el punto ubicado en el Camino del Puerto para la instalación, la edil se compromete a entregar el permiso.



9. BARRIO JARDIN DE LA FACHADA:

Dirección: MZ 81 Casa # 22

Coordenadas: 4°31'20.03" N 75°43'4.29" O.

Punto: Instalación en poste ubicado dentro del parque infantil, diagonal a la casa que suministrara la energía y el internet.

Observaciones: Ya cuenta con autorización de la casa que brindara internet y energía.



10. CANCHA SINTETICA DEL BARRIO LINDARAJA:

Dirección: Calle 50 lote 11

Coordenadas: 4°31'7.16" N 75°42'30.04" O.

Punto: Instalación en poste ubicado dentro de la cancha en medio de la caseta.

Observaciones: el suministro de energía e internet lo brindara la caseta de la cancha, ya cuenta con autorización.



ACTA DE REUNIÓN – USO GENERAL

Departamento Administrativo de Fortalecimiento Institucional
Sistema de Gestión Integrado

Código: R-DF-SGI-024

Fecha: 28/10/2024

Versión: 001

Página 5 de 5



A las 6:00 pm se dan por terminadas las visitas.

COMPROMISOS		
ACTIVIDAD	RESPONSABLE	FECHA

Dirigió:	<i>Susana CB</i>
FIRMA:	<i>Susana CB</i>
NOMBRE: Susana Castaño Botero	
CARGO: Profesional Contratista Unidad de Participación Ciudadana y Desarrollo Local.	

NOTA: Si es necesario incluir más filas, como por ejemplo para ingresar más nombres de asistentes, éstas se pueden insertar en los campos correspondientes sin perder la uniformidad del formato estandarizado.

Elaboro: Susana Castaño Botero – Profesional contratista Unidad de Participación Ciudadana y Desarrollo Local *su.*

Proyectó: Francisco Julián Mora Bonilla – Profesional contratista Unidad de Participación Ciudadana y Desarrollo Local *all*

Revisó: Catalina María Muñoz Escobar – Profesional contratista Unidad de Participación Ciudadana y Desarrollo Local *CM*