



ACTA DE REUNIÓN – USO GENERAL

Departamento Administrativo de Fortalecimiento Institucional
Sistema de Gestión Integrado

Código: R-DF-SGI-024

Fecha: 28/10/2024

Versión: 001

Página 1 de 4

DATOS GENERALES

TÍTULO Y CARÁCTER DE LA REUNIÓN: adelantar el seguimiento a la ejecución de los proyectos en cada uno de los sectores de gestión para la vigencia 2026.

Acta No: 295 Fecha: 20 de abril de 2026 Lugar: Comuna 9 Hora: 9:00 am

ÁREA O DEPENDENCIA: secretaria de Desarrollo Social - Unidad de Participación Ciudadana

ASISTENTES

NOMBRES Y APELLIDOS	CARGO	FIRMA
Susana Castaño Botero	Profesional contratista Unidad de Participación Ciudadana y Desarrollo Local	JuanacB.
Se anexa listado de asistencia		

ORDEN DEL DÍA

1. Verificación asistencia
2. Recorrido puntos
3. Registro fotográfico

DESARROLLO DE LOS TEMAS

Siendo las 9:00 de la mañana del día 20 de abril del 2026 se realiza el recorrido de visitas técnicas a los puntos planteados por la comisión de presupuesto del proyecto de presupuesto participativo vigencia 2026 de la comuna 9 vías y andenes, se contó con el acompañamiento de la secretaria de infraestructura y de la unidad de participación ciudadana y desarrollo local, teniendo como objetivo verificar puntos, toma de coordenadas, toma de medidas y evidencias fotográficas con el propósito de verificar posteriormente la titularidad en bienes y suministros de cada punto y la realización de presupuestos.

1. BARRIO GRAN BRETAÑA:

Dirección: Desde la Manzana 3 casa 17 hasta Manzana 4 casa 6.

Coordenadas: 4°32'58.91" N 75°40'26.65" O. hasta 4°32'59.28" N 75°40'25.71" O.

Metraje Vía: 40 metros lineales x 3.40 metros de ancho.

Metraje Anden 1: 40 metros lineales x 0.80 metros de ancho.

Metraje Anden 2: 40 metros lineales x 2.50 metros de ancho.

ANDEN 40M X 2.50M

VIA 40M X 3.40M

ANDEN 40M X 0.80M





ACTA DE REUNIÓN – USO GENERAL

Departamento Administrativo de Fortalecimiento Institucional
Sistema de Gestión Integrado

Código: R-DF-SGI-024

Fecha: 28/10/2024

Versión: 001

Página 2 de 4

2. BARRIO GRAN BRETAÑA:

Dirección: Desde la Manzana 4 casa 9 hasta Manzana 4 casa 1.

Coordenadas: 4°33'00.11" N 75°40'26.64" O. hasta 4°33'00.53" N 75°40'25.80" O.


Metraje Vía: 45 metros lineales x 3.40 metros de ancho.

Metraje Anden 1: 45 metros lineales x 1.00 metro de ancho.

5 sumideros aproximadamente para evitar inundación en las viviendas

VIA 45M X 3.40M

ANDEN 45M X 1.00M




3. BARRIO GRANADA:

Dirección: Carrera 23 anden del parqueadero al lado de la iglesia la sagrada familia.

Coordenadas: 4°32'39.84" N 75°40'21.84" O. hasta 4°32'39.35" N 75°40'21.88" O.

Metraje Anden 1: 20 metros lineales x 2.50 metros de ancho.

El ingeniero menciona que para realizar la ejecución del andén se debe demoler el andén existente.





4. BARRIO YULIMA:

Dirección: Carrera 22 esquina con calle 6 norte.

Coordenadas: 4°33'3.34" N 75°40'13.41" O. hasta 4°33'2.75" N 75°40'13.55" O.

Metraje Anden 1 curva: 4.50 metros lineales x 2.00 metros de ancho.

Metraje Anden 2 tramo: 20 metros lineales x 1.00 metro de ancho.

El ingeniero menciona que para realizar la ejecución del andén se debe demoler el andén existente.



5. BARRIO YULIMA:


Dirección: Calle 9 norte #21-61 anden y paradero bus

Coordenadas: 4°33'0.30" N 75°40'14.82" O. hasta 4°33'0.28" N 75°40'13.93" O.

Metraje Anden: 23.00 metros lineales x 1.10 metros de ancho.

Metraje paradero bus: 9.00 metros lineales x 4.00 metros de ancho.

El ingeniero menciona que para realizar la ejecución del andén se debe demoler el andén existente.





ACTA DE REUNIÓN – USO GENERAL

Departamento Administrativo de Fortalecimiento Institucional
Sistema de Gestión Integrado

Código: R-DF-SGI-024

Fecha: 28/10/2024

Versión: 001

Página 4 de 4

6. BARRIO YULIMA:

Dirección: Calle 9 norte anden frente a unidad C

Coordenadas: 4°33'0.30" N 75°40'13.47" O. hasta 4°33'1.18" N 75°40'13.63" O.

Metraje Anden: 30.00 metros lineales x 1.00 metro de ancho.

El ingeniero menciona que para realizar la ejecución del andén se debe demoler el andén existente.



El ingeniero de infraestructura aclara que se debe revisar el tema de estudios y diseños con relación a las vías, adicionalmente menciona que debe realizar visita nuevamente con la EPA para verificar disponibilidad de los puntos.

A las 6:00 pm se dan por terminadas las visitas.

COMPROMISOS

ACTIVIDAD	RESPONSABLE	FECHA

Dingió:	<i>Susana</i>
FIRMA:	<i>Susana</i>
NOMBRE:	Susana Castaño Botero
CARGO:	Profesional Contratista Unidad de Participación Ciudadana y Desarrollo Local.

NOTA: Si es necesario incluir más filas, como por ejemplo para ingresar más nombres de asistentes, éstas se pueden insertar en los campos correspondientes sin perder la uniformidad del formato estandarizado.

Elaboro: Susana Castaño Botero – Profesional contratista Unidad de Participación Ciudadana y Desarrollo Local

Proyectó: Francisco Julián Mora Bonilla – Profesional contratista Unidad de Participación Ciudadana y Desarrollo Local

Revisó: Catalina María Muñoz Escobar – Profesional contratista Unidad de Participación Ciudadana y Desarrollo Local