



Nit: 890000464-3

SECRETARIA DE HACIENDA
Subsecretaria de Catastro

SH-PGF-DF – 41039

Armenia, Quindío, 18 de noviembre de 2022

POR MEDIO DEL CUAL SE PROCEDE A NOTIFICAR POR AVISO A FRANCISCO LUIS RESTREPO QUINTERO, DE CONFORMIDAD A LO ESTABLECIDO POR LA LEY 1437 DE 2011 ARTICULOS 68 Y 69

Acto Administrativo y/o oficio a Notificar: Resoluciones No. 2022 1436 y 2022 1594 en respuesta radicado No. 2022RE13685 del 17 de mayo de 2022 - Radicado Go 20222589 del 17 de mayo de 2022 ; Radicado Go 2022 2833 del 01 de junio del 2022. Solicitud Mutación de Primera – Cambio de Propietario.

Fecha del Acto Administrativo y/o oficio: Mayo 27 de 2022 – Junio 03 de 2022

Fecha del Aviso: Noviembre 18 de 2022

Autoridad que expidió el Acto Administrativo: Jefe Oficina de Conservación Catastro Armenia

Sujeto a Notificar: Sr. FRANCISCO LUIS RESTREPO QUINTERO

Funcionaria Competente: KELLY JHOANA MUÑOZ GONZÁLEZ

Cargo: Jefe Oficina de Conservación Catastro Armenia.

Recursos: El Recurso de Reposición ante la jefe Oficina de Conservación de Catastro Armenia y el Recurso de Apelación ante la Subsecretaria de Catastro Armenia, estos deberán interponerse por escrito dentro de los 10 días siguientes al vencimiento del término de publicación.

La suscrita Jefe Oficina de Conservación Catastro Armenia, hace saber que mediante Oficio



SC 719-1 CO-SC/219-1
R-AM-SGI-001 V6 16/03/2020



Nit: 890000464-3

SECRETARIA DE HACIENDA

Subsecretaria de Catastró

SH-PGF-DF-22611 del 10 de junio de 2022, se dio respuesta a la petición con radicado No. 2022RE13685 del 17 de mayo de 2022 - Radicadó Go 20222589 del 17 de mayo de 2022 ; Radicado Go 2022 2833 del 01 de junio del 2022, el cual versá en una Mutación de Primera – Cambio de Nombre en la base catastral del municipio de Armenia. Ahora bien, ya que la misma no pudo ser entregada personalmente en la dirección reportada en la petición, procede entonces está dependencia a notificar por AVISO el contenido de la decisión citada, en cumplimiento a lo dispuesto en los artículos 68 y 69 de la Ley 1437 de 2011, siendo fijada por el término de cinco (05) días: "(...)"

Se inserta el contenido de las Resoluciones No. 2022 1436 y 2022 1594 del Mayo 27 de 2022 – Junio 03 de 2022, en respuesta a la solicitud que versa en una Mutación de Primera – Cambio de Nombre, por parte de FRANCISCO LUIS RESTREPO QUINTERO, se publica en la página web y/o electrónica de la entidad.

ESPACIO EN BLANCO



SC 7219-1 03-SC7219-1
R-AM-SGI-001 V6 16/03/2020



Nit: 890000464-3

SECRETARIA DE HACIENDA Subsecretaria de Catastro

SISTEMA DE INFORMACIÓN



"Por medio de la cual se efectúa un cambio de nombre en la base de datos catastral"



RESOLUCIÓN No: 2022 1436 RADICACIÓN No: 2022 2589

EL JEFE DE OFICINA DE CONSERVACIÓN DE LA SUBSECRETARIA DE CATASTRO DEL MUNICIPIO DE ARMENIA EN CALIDAD DE GESTOR CATASTRAL

En usos de sus atribuciones legales y en especial las contenidas en la Ley 1955 de 2019, el Decreto Nacional 1170 de 2015, el Decreto Municipal 187 de 2021, el Decreto Municipal 212 de 2021, el Decreto Municipal 214 de 2021, la Resolución 201 del 31 de marzo de 2021 del Instituto Geográfico Agustín Codazzi-IGAC- y en especial la Resolución 1149 de 2021 expedida por el IGAC

CONSIDERANDO

Que el artículo 79 de la Ley 1955 de 2019 establece que la gestión catastral es un servicio público que comprende un conjunto de operaciones técnicas y administrativas orientadas a la adecuada formación, actualización, conservación y difusión de la información catastral, así como los procedimientos del enfoque catastral multipropósito que sean adoptados.


Que de conformidad con el artículo 73 de la Ley 1955 de 2019 los gestores catastrales podrán adelantar la gestión catastral para la formación, actualización y conservación catastral, así como los procedimientos del enfoque catastral multipropósito que sean adoptados, directamente o mediante la contratación de operadores catastrales.

Que el Decreto Nacional 1170 de 2015 establece en su artículo 2.2.2.5.5, que los gestores catastrales son competentes para la expedición de los actos administrativos necesarios para el cumplimiento de las actividades propias de la gestión catastral, los cuales surtirán efectos en el ámbito territorial de competencias del lugar en donde se está prestando el servicio, así como en el de las entidades territoriales que los contraten, según corresponda.

Que la Resolución 201 de 2021 expedida por el Instituto Geográfico Agustín Codazzi-IGAC- habilito como gestor catastral al municipio de Armenia - Quindío en los términos del artículo 79 de la Ley 1955 de 2019, el Decreto 1983 de 2019 y el Decreto 148 de 2020, para la prestación servicio público catastral en su jurisdicción.

Que el Decreto Municipal 187 de 2021 expedido por el Alcalde Municipal de Armenia adopto en lo de su competencia las funciones para la prestación del servicio público catastral de conformidad con la Resolución 201 del 2021 expedida por el IGAC.

Que el artículo 3 del Decreto Municipal No. 212 de 2021 expedido por el Alcalde Municipal de Armenia establece que la Secretaría de Hacienda tiene dentro de sus funciones en relación con la gestión catastral la de: "6. Formular y establecer políticas tendientes a mantener debidamente actualizado y clasificado el inventario o censo de la propiedad inmueble, así como la condición física de los predios del municipio y los particulares con el objeto de lograr la correcta identificación fiscal, jurídica y económica de los inmuebles".



Página 1



SE 2019-1 03-02/2019-1
R-AM-SGI-001 V6 16/03/2020



Nit: 890000464-3

SECRETARIA DE HACIENDA
Subsecretaria de Catastro

SISTEMA DE INFORMACIÓN



"Por medio de la cual se efectúa un cambio de nombre en la base de datos catastral"



RESOLUCIÓN No: 2022 1436 RACICACIÓN No: 2022 2589

Que el numeral 2 del artículo 1 del Decreto Municipal N.º. 214 de 2021 expedido por el Alcalde Municipal de Armenia dispone que el Jefe de la Oficina de Conservación tiene entre sus funciones "Resolver en primera instancia los límites catastrales de conservación en la jurisdicción asignada, de acuerdo con los procedimientos establecidos y la normatividad vigente".

Que el Decreto 148 de 2020 "Por el cual se reglamentan parcialmente los artículos 79, 80, 81 y 82 de la Ley 1955 de 2019 y se modifica parcialmente el Título 2 de la Parte 2 del Libro 2 del Decreto número 1170 de 2015, por medio del cual se expide el Decreto Reglamentario Único del Sector Administrativo de Información Estadística" estableció las disposiciones generales del servicio público de gestión catastral y el procedimiento de enfoque multipropósito, estableciendo que mediante el proceso de conservación catastral se logra la identificación y mantenimiento permanente de la información física, jurídica y económica de los bienes inmuebles del municipio.

Que el Decreto 1170 de 2015 establece que el proceso de conservación es el conjunto de acciones tendientes a mantener vigente la base catastral de forma permanente, mediante la incorporación de los cambios que sufra la información de un bien inmueble. La conservación catastral podrá realizarse a solicitud de parte o de oficio.

Que de conformidad con el artículo 2.2.2.2.6 del Decreto Nacional 1170 de 2015 los procesos catastrales pueden adelantarse mediante la combinación de métodos directos, indirectos, declarativos y/o colaborativos.

Que el artículo 2.2.2.2.1 del Decreto 1170 de 2015 establece que la información catastral corresponde a las características físicas, jurídicas y económicas de los bienes inmuebles y que esta información debe reflejar la realidad física de los bienes inmuebles sin importar la titularidad de los derechos sobre el bien.

Que de conformidad con el Decreto Nacional 1170 de 2015 la información jurídica consiste en la identificación de la relación jurídica de tenencia entre el sujeto activo del derecho, sea el propietario, poseedor u ocupante, con el inmueble. Esta calificación jurídica no constituye prueba ni sana los vicios de la propiedad.

Que el artículo 2.2.2.2.9 del Decreto Nacional 1170 de 2015 establece que el gestor catastral competente deberá inscribir en la base catastral a la persona que acredite la calidad de propietario y también inscribirá la presencia de ocupantes o poseedores sin necesidad de calificar la naturaleza jurídica del predio. Si se verifica previamente que el predio le pertenece a la Nación y/o a la entidad territorial, se inscribirá como ocupante. Si se desconoce el propietario y/o poseedor de un predio, se inscribirá como vacante para efectos catastrales.

Que el artículo 15 de la Resolución 1149 del 2021 por la cual se actualiza la reglamentación técnica de la formación, actualización, conservación y difusión catastral

Atención al ciudadano

Directorio

Teléfono

Correo electrónico



SG 7319-1
R-AM-SGI-001 V6 16/03/2020



Nit: 890000464-3

SECRETARIA DE HACIENDA Subsecretaria de Catastro

SISTEMA DE INFORMACIÓN



"Por medio de la cual se efectúa un cambio de nombre en la base de datos catastral"



RESOLUCIÓN No: 2022 1436 . RADICACIÓN No: 2022 2589

con enfoque multipropósito, expedida por el IGAC establece que las mutaciones de primera clase son aquellas ocurren respecto del cambio de propietario.

Que el artículo 70 de la ley 1437 de 2011 establece que los actos de inscripción realizados por las entidades encargadas de llevar los registros públicos se entenderán notificados el día en que se efectúe la correspondiente anotación. Si el acto de inscripción hubiere sido solicitado por entidad o persona distinta de quien aparezca como titular del derecho, la inscripción deberá comunicarse a dicho titular por cualquier medio idóneo, dentro de los cinco (5) días siguientes a la correspondiente anotación.

Que el (los) interesado(s):

Nombre	Tipo Documento	Número	Condición
FRANCISCO LUIS RESTREPO QUINTERO	Cédula de ciudadanía	7543078	PROPIETARIO

Solicitó (aron) mediante radicado No. 2022-2589 de 17 de mayo de 2022, el trámite catastral de mutación de primera clase.

Que una vez estudiada la solicitud de trámite catastral y teniendo en cuenta los documentos que soportan dicha actuación, se proceda a inscribir los cambios solicitados en la base de datos catastral en la información jurídica del (los) predio(s).

INFORMACIÓN ANTERIOR

Número Predial Nacional	Dirección		Nupre
630010105000003460005000000000	MZ J CS 13 UR TERRANOVA EL ALBA FA		-1
Matrícula	Título	Fecha Título	Entidad
280156054			
Tipo Documento	Número documento	Propietario, Ocupante y/o Poseedor	
Cedula Ciudadanía	7516056	FERNANDO ZULETA	
Cedula Ciudadanía	7543078	FRANCISCO LUIS RESTREPO QUINTERO	


RESUELVE

ARTICULO PRIMERO: Efectuar el Cambio de nombre,

INFORMACIÓN ACTUALIZADA

Número Predial Nacional	Dirección		Nupre
630010105000003460005000000000	MZ J CS 13 UR TERRANOVA EL ALBA FA		-1
Matrícula	Título	Fecha Título	Entidad
280-156054	Escritura Publica	03/04/2012	NOTARIA TERCERA DE ARMENIA
Tipo Documento	Número Documento	Propietario, Ocupante y/o Poseedor	
Cedula Ciudadanía	41951728	LEIDY JOHANA ARBOLEDA RESTREPO	
Cedula Ciudadanía	7543078	FRANCISCO LUIS RESTREPO QUINTERO	

ARTÍCULO SEGUNDO. COMUNICACIÓN. De conformidad con el artículo 70 de la ley 1437 de 2011 el presente acto administrativo se entiende notificado el día en que se efectúe la correspondiente anotación.



SC 716-1 00 35719-1
R-AM-SGI-001 V6 16/03/2020



Nit: 890000464-3

SECRETARIA DE HACIENDA

Subsecretaria de Catastro

SISTEMA DE INFORMACIÓN



"Por medio de la cual se efectúa un cambio de nombre en la base de datos catastral"



RESOLUCIÓN No: 2022 1436 RADICACIÓN No: 2022 2589

El presente acto administrativo será comunicado por cualquier medio idóneo dentro de los cinco (5) días siguientes a la correspondiente anotación, cuando el cambio de nombre haya sido solicitado por entidad o persona distinta de quien aparezca como titular del derecho.

ARTÍCULO TERCERO. RECURSOS. Contra la presente Resolución procede el recurso de reposición y en subsidio apelación.

El recurso de reposición y el recurso de apelación podrán interponerse ante el Jefe de Oficina de Conservación.

El recurso de apelación podrá interponerse directamente o como subsidiario al de reposición y el funcionario competente para decidirlo será el Subsecretario de Catastro de la Secretaría de Hacienda del Municipio de Armenia.

El recurso de queja procederá cuando sea rechazado el recurso de apelación.

Los recursos deberán interponerse por escrito en la diligencia de notificación personal o dentro de los diez (10) días siguientes a ella o a la notificación por aviso de conformidad con lo dispuesto en el 74 y subsiguientes de la ley 1437 del 2011 (Código de Procedimiento Administrativo y de lo Contencioso Administrativo) - CPACA.

ARTÍCULO CUARTO. EFECTO JURÍDICO DE LA INSCRIPCIÓN CATASTRAL. La inscripción en el catastro no constituye título de dominio, ni sana los vicios de la propiedad o la tradición y no puede alegarse como excepción contra el que pretenda tener mejor derecho a la propiedad o posesión del predio.

ARTÍCULO QUINTO. INSCRIPCIÓN O INCORPORACIÓN CATASTRAL. De conformidad con el artículo 21 de la Resolución 1149 de 2021 la fecha que se inscribirá para las mutaciones de primera clase será la fecha en la que se modifique la base de datos catastral.

ARTÍCULO SEXTO. VIGENCIA CATASTRAL Y VIGENCIA FISCAL. La vigencia catastral y la vigencia fiscal corresponderán a la reglamentación técnica catastral que fundamenta el trámite.

COMUNIQUESE Y CÚMPLASE


Dado en Armenia a los 27 días del mes de mayo de 2022.

Kelly Jhoana Muñoz González
Jefe de Oficina de Conservación

Elaboró: johan alberto alonso garcia

Revisó: maria elena alvarez garcia

Página 4



SC 7219-1 820-567219-1
R-AM-SGI-001 V6 16/03/2020



Nit: 890000464-3

SECRETARIA DE HACIENDA Subsecretaria de Catastro

SISTEMA DE INFORMACIÓN



"Por medio de la cual se efectúa un cambio de nombre en la base de datos catastral"



RESOLUCIÓN No: 2022 1594 RADICACIÓN No: 2022 2833

EL JEFE DE OFICINA DE CONSERVACIÓN DE LA SUBSECRETARIA DE CATASTRO DEL MUNICIPIO DE ARMENIA EN CALIDAD DE GESTOR CATASTRAL

En usos de sus atribuciones legales y en especial las contenidas en la Ley 1955 de 2019, el Decreto Nacional 1170 de 2015, el Decreto Municipal 187 de 2021, el Decreto Municipal 212 de 2021, el Decreto Municipal 214 de 2021, la Resolución 201 del 31 de marzo de 2021 del Instituto Geográfico Agustín Codazzi-IGAC- y en especial la Resolución 1149 de 2021 expedida por el IGAC

CONSIDERANDO

Que el artículo 79 de la Ley 1955 de 2019 establece que la gestión catastral es un servicio público que comprende un conjunto de operaciones técnicas y administrativas orientadas a la adecuada formación, actualización, conservación y difusión de la información catastral, así como los procedimientos del enfoque catastral multipropósito que sean adoptados.

Que de conformidad con el artículo 79 de la Ley 1955 de 2019 los gestores catastrales podrán adelantar la gestión catastral para la formación, actualización y conservación catastral, así como los procedimientos del enfoque catastral multipropósito que sean adoptados, directamente o mediante la contratación de operadores catastrales.

Que el Decreto Nacional 1170 de 2015 establece en su artículo 2.2.2.5.5., que los gestores catastrales son competentes para la expedición de los actos administrativos necesarios para el cumplimiento de las actividades propias de la gestión catastral, los cuales surtirán efectos en el ámbito territorial de competencias del lugar en donde se está prestando el servicio, así como en el de las entidades territoriales que los contraten, según corresponda.

Que la Resolución 201 de 2021 expedida por el Instituto Geográfico Agustín Codazzi-IGAC- habilito como gestor catastral al municipio de Armenia - Quindío en los términos del artículo 79 de la Ley 1955 de 2019, el Decreto 1983 de 2019 y el Decreto 148 de 2020, para la prestación servicio público catastral en su jurisdicción.

Que el Decreto Municipal 187 de 2021 expedido por el Alcalde Municipal de Armenia adopto en lo de su competencia las funciones para la prestación del servicio público catastral de conformidad con la Resolución 201 del 2021 expedida por el IGAC.

Que el artículo 3 del Decreto Municipal No. 212 de 2021 expedido por el Alcalde Municipal de Armenia establece que la Secretaría de Hacienda tiene dentro de sus funciones en relación con la gestión catastral la de: "6. Formular y establecer políticas tendientes a mantener debidamente actualizado y clasificado el inventario o censo de la propiedad inmueble, así como la condición física de los predios del municipio y los particulares con el objeto de lograr la correcta identificación fiscal, jurídica y económica de los inmuebles".

Página 1

<p>Atención a los ciudadanos</p> <p>www.armenia.gov.co</p> <p>Oficina: Carrera 15 N. 13 - 11 Local 3, Armenia Quindío, Cauca</p> <p>Teléfono: (6) 741 71 00</p> <p>Correo electrónico: catastro@armenia.gov.co</p>	<p>Centro electrónico</p> <p>www.armenia.gov.co</p>
--	---



SG 719-1 00-907318-1
R-AM-SGI-001 V6 18/03/2020



SISTEMA DE INFORMACIÓN



"Por medio de la cual se efectuó un cambio de nombre en la base de datos catastral"



RESOLUCIÓN No: 2022 1594 RADIACION No: 2022 2833

Que el numeral 2 del artículo 1 del Decreto Municipal No. 214 de 2021 expedido por el Alcalde Municipal de Armenia dispone que el Jefe de la Oficina de Conservación tiene entre sus funciones "Resolver en primera instancia los trámites catastrales de conservación en la jurisdicción asignada, de acuerdo con los procedimientos establecidos y la normatividad vigente".

Que el Decreto 148 de 2020 "Por el cual se reglamentan parcialmente los artículos 79, 80, 81 y 82 de la Ley 1955 de 2019 y se modifica parcialmente el Título 2 de la Parte 2 del Libro 2 del Decreto número 1170 de 2015, por medio del cual se expide el Decreto Reglamentario Único del Sector Administrativo de Información Estadística" estableció las disposiciones generales del servicio público de gestión catastral y el procedimiento de enfoque multipropósito, estableciendo que mediante el proceso de conservación catastral se logra la identificación y mantenimiento permanente de la información física, jurídica y económica de los bienes inmuebles del municipio.

Que el Decreto 1170 de 2015 establece que el proceso de conservación es el conjunto de acciones tendientes a mantener vigente la base catastral de forma permanente, mediante la incorporación de los cambios que sufra la información de un bien inmueble. La conservación catastral podrá realizarse a solicitud de parte o de oficio.

Que de conformidad con el artículo 2.2.2.2.6 del Decreto Nacional 1170 de 2015 los procesos catastrales pueden adelantarse mediante la combinación de métodos directos, indirectos, declarativos y/o colaborativos.

Que el artículo 2.2.2.2.1 del Decreto 1170 de 2015 establece que la información catastral corresponde a las características físicas, jurídicas y económicas de los bienes inmuebles y que esta información debe reflejar la realidad física de los bienes inmuebles sin importar la titularidad de los derechos sobre el bien.

Que de conformidad con el Decreto Nacional 1170 de 2015 la información jurídica consiste en la identificación de la relación jurídica de tenencia entre el sujeto activo del derecho, sea el propietario, poseedor u ocupante, con el inmueble. Esta calificación jurídica no constituye prueba ni sana los vicios de la propiedad.

Que el artículo 2.2.2.2.9 del Decreto Nacional 1170 de 2015 establece que el gestor catastral competente deberá inscribir en la base catastral a la persona que acredite la calidad de propietario y también inscribirá la presencia de ocupantes o poseedores sin necesidad de calificar la naturaleza jurídica del predio. Si se verifica previamente que el predio le pertenece a la Nación y/o a la entidad territorial, se inscribirá como ocupante. Si se desconoce el propietario y/o poseedor de un predio, se inscribirá como vacante para efectos catastrales.

Que el artículo 15 de la Resolución 1149 del 2021 por la cual se actualiza la reglamentación técnica de la formación, actualización, conservación y difusión catastral

Atención a la ciudadanía
 Dirección: Carrera 15 N.º 13 - 11 Local 3, Armenia Quindío, C. P. 630004
 Teléfono: (6) 741 71 00
 Correo electrónico: catastro@armenia.gov.co



SC 719 1 CO-SC719 1
 R-AM-SGI-001 V6 16/03/2020



Nit: 890000464-3

SECRETARIA DE HACIENDA

Subsecretaria de Catastro

SISTEMA DE INFORMACIÓN



"Por medio de la cual se efectúa un cambio de nombre en la base de datos catastral"



RESOLUCIÓN No: 2022 1594 RADICACIÓN No: 2022 2833

con enfoque multipropósito; expedida por el IGAC establece que las mutaciones de primera clase son aquellas ocurren respecto del cambio de propietario.

Que el artículo 70 de la ley 1437 de 2011 establece que los actos de inscripción realizados por las entidades encargadas de llevar los registros públicos se entenderán notificados el día en que se efectúe la correspondiente anotación. Si el acto de inscripción hubiere sido solicitado por entidad o persona distinta de quien aparezca como titular del derecho, la inscripción deberá comunicarse a dicho titular por cualquier medio idóneo, dentro de los cinco (5) días siguientes a la correspondiente anotación.

Que el (los) interesado(s):

Nombre	Tipo Documento	Número	Condición
FRANCISCO LUIS RESTREPO QUINTERO	Cédula de ciudadanía	7543078	PROPIETARIO

Solicitó (aron) mediante radicado No. 2022-2833 de 01 de junio de 2022, el trámite catastral de mutación de primera clase,

Que una vez estudiada la solicitud de trámite catastral y teniendo en cuenta los documentos que soportan dicha actuación, se proceda a inscribir los cambios solicitados en la base de datos catastral en la información jurídica del (los) predio(s).

INFORMACIÓN ANTERIOR

Número Predial Nacional		Dirección		Nupre
630010105000003460005000000000		MZ J CS 13 UR TERRANOVA EL ALBA FA		-1
Matricula	Título	Fecha Título	Entidad	
280156054	Escritura Publica 779	03/04/2012	NOTARIA TERCERA DE ARMENIA	
Tipo Documento	Número documento	Propietario, Ocupante y/o Poseedor		
Cedula Ciudadanía	41951728	LEIDY JOHANA ARBOLEDA RESTREPO		
Cedula Ciudadanía	7543078	FRANCISCO LUIS RESTREPO QUINTERO		

RESUELVE


ARTÍCULO PRIMERO: Efectuar el Cambio de nombre,

INFORMACIÓN ACTUALIZADA

Número Predial Nacional		Dirección		Nupre
630010105000003460005000000000		MZ J CS 13 UR TERRANOVA EL ALBA FA		-1
Matricula	Título	Fecha Título	Entidad	
280-156054	Escritura Publica	06/03/2019	NOTARIA SEGUNDA DE ARMENIA	
Tipo Documento	Número Documento	Propietario, Ocupante y/o Poseedor		
Cedula Ciudadanía	7543078	FRANCISCO LUIS RESTREPO QUINTERO		

ARTÍCULO SEGUNDO. COMUNICACIÓN. De conformidad con el artículo 70 de la ley 1437 de 2011 el presente acto administrativo se entiende notificado el día en que se efectúe la correspondiente anotación.

El presente acto administrativo será comunicado por cualquier medio idóneo dentro de los



ISO 9001
R-AM-SGI-001 V6 18/03/2020



SISTEMA DE INFORMACIÓN



"Por medio de la cual se efectúa un cambio de nombre en la base de datos catastral"



RESOLUCIÓN No: 2022 1594 RADIACION No: 2022 2833

cinco (5) días siguientes a la correspondiente anotación, cuando el cambio de nombre haya sido solicitado por entidad o persona distinta de quien aparezca como titular del derecho.

ARTÍCULO TERCERO. RECURSOS. Contra la presente Resolución procede el recurso de reposición y en subsidio apelación.

El recurso de reposición y el recurso de apelación podrán interponerse ante el Jefe de Oficina de Conservación.

El recurso de apelación podrá interponerse directamente o como subsidiario al de reposición y el funcionario competente para decidirlo será el Subsecretario de Catastro de la Secretaría de Hacienda del Municipio de Armenia.

El recurso de queja procederá cuando sea rechazado el recurso de apelación.

Los recursos deberán interponerse por escrito en la diligencia de notificación personal o dentro de los diez (10) días siguientes a ella o a la notificación por aviso de conformidad con lo dispuesto en el 74 y subsiguientes de la ley 1437 del 2011 (Código de Procedimiento Administrativo y de lo Contencioso Administrativo) - CPACA.

ARTÍCULO CUARTO. EFECTO JURÍDICO DE LA INSCRIPCIÓN CATASTRAL. La inscripción en el catastro no constituye título de dominio, ni sanea los vicios de la propiedad o la tradición y no puede alegarse como excepción contra el que pretenda tener mejor derecho a la propiedad o posesión del predio.

ARTÍCULO QUINTO. INSCRIPCIÓN O INCORPORACIÓN CATASTRAL. De conformidad con el artículo 21 de la Resolución 1149 de 2021 la fecha que se inscribirá para las mutaciones de primera clase será la fecha en la que se modifique la base de datos catastral.

ARTÍCULO SEXTO. VIGENCIA CATASTRAL Y VIGENCIA FISCAL. La vigencia catastral y la vigencia fiscal corresponderán a la reglamentación técnica catastral que fundamenta el trámite.

COMUNIQUESE Y CÚPLASE


Dado en Armenia a los 03 días del mes de junio de 2022.

Kelly Johana Muñoz González
 Jefe de Oficina de Conservación

Elaboró: johan alberto alonso garcia

Revisó: maria elena alvarez garcia

Revisó:



SE 719-1 00-SC/18-1
 R-AM-SGI-001 V6 16/03/2020



Nit: 890000464-3

SECRETARIA DE HACIENDA
Subsecretaria de Catastro

CONSTANCIA DE FIJACIÓN

*"Para dar cumplimiento a lo consagrado en el citado Artículo 69. **Notificación por aviso.** Si no pudiere hacerse la notificación personal al cabo de los cinco (5) días del envío de la citación, esta se hará por medio de aviso que se remitirá a la dirección, al número de fax o al correo electrónico que figuren en el expediente o puedan obtenerse del registro mercantil, acompañado de copia íntegra del acto administrativo.*

El aviso deberá indicar la fecha y la del acto que se notifica, la autoridad que lo expidió, los recursos que legalmente proceden, las autoridades ante quienes deben interponerse, los plazos respectivos y la advertencia de que la notificación se considerará surtida al finalizar el día siguiente al de la entrega del aviso en el lugar de destino.

Cuando se desconozca la información sobre el destinatario, el aviso, con copia íntegra del acto administrativo, se publicará en la página electrónica y en todo caso en un lugar de acceso al público de la respectiva entidad por el término de cinco (5) días, con la advertencia de que la notificación se considerará surtida al finalizar el día siguiente al retiro del aviso.

En el expediente se dejará constancia de la remisión o publicación del aviso y de la fecha en que por este medio quedará surtida la notificación personal". (Subrayas fuera de texto).

KELLY JHOANA MUÑOZ GONZÁLEZ

Jefe Oficina de Conservación - Catastro Armenia

Proyectó y elaboró: Harold Johanny Arango B.- Abogado Unidad Administrativa Especial de Castro Distrital -UAECD, Operador de la Subsecretaria de Catastro Armenia.

Revisó y aprobó: Kelly Jhoana Muñoz González – Jefe Oficina Conservación Catastral



SC 7319 - 1 00-SC/719 1
R-AM-SGI-001 V8 16/03/2020