



Nit. 890000464-3

SECRETARIA DE HACIENDA

Subsecretaria de Catastro

SH-PGF-DF – 38557

Armenia, Quindío, 25 de octubre de 2022

POR MEDIO DEL CUAL SE PROCEDE A NOTIFICAR POR AVISO A LA SEÑORA YENIFER OROZCO VILLEGAS, DE CONFORMIDAD A LO ESTABLECIDO POR LA LEY 1437 DE 2011 ARTICULOS 68 Y 69

Acto Administrativo y/o oficio a Notificar: Resoluciones No. 2022682 – 20221028 – 20221124 y 20221137 respuesta petición radicado IGAC No. 6017 – 2021 - 0009305 -ER - 000 radicados Go No. 20221022 - 20222024 - 20222320 - 20222370 - 20222295 - 20216050. Solicitud Incorporación Catastral- Mutación de Quinta.

Fecha del Acto Administrativo y/o oficio: Abril 07 de 2022; Abril 29 de 2022; Mayo 04 de 2022 y Mayo 05 de 2022.

Fecha del Aviso: Octubre 25 de 2022

Autoridad que expidió el Acto Administrativo: Jefe Oficina de Conservación Catastro Armenia

Sujeto a Notificar: Sra. YENIFER OROZCO VILLEGAS

Funcionaria Competente: KELLY JHOANA MUÑOZ GONZÁLEZ

Cargo: Jefe Oficina de Conservación Catastro Armenia.

Recursos: El Recurso de Reposición ante la jefe Oficina de Conservación de Catastro Armenia y el Recurso de Apelación ante la Subsecretaria de Catastro Armenia, estos deberán interponerse por escrito dentro de los 10 días siguientes al vencimiento del término de publicación.



IC 729 1 CO 96799 1
R-AM-SGI-001 V6 16/03/2020

Carrera 15 núm. 13 – 11 Local 3, Armenia Quindío – C.P.630004
Tel-(6) 741 71 00, Línea 018000 189264
catastro@armenia.gov.co



Nit. 890000464-3

SECRETARIA DE HACIENDA

Subsecretaria de Catastro

La suscrita Jefe Oficina de Conservación Catastro Armenia, hace saber que mediante Oficio SH-PGF-DF-19545 del 18 de mayo de 2022, se citó para notificación personal de la respuesta a la petición con radicado IGAC No. 6017 – 2021 -0009305 -ER – 000, radicados Go No. 20221022 - 20222024 - 20222320 - 20222370 - 20222295 - 20216050, la cual versa la Solicitud Incorporación Catastral- Mutación de Quinta en la base catastral del municipio de Armenia, la misma no pudo ser notificada de manera física a la dirección reportada en la petición, procede entonces esta dependencia a notificar por AVISO el contenido de la decisión citada, en cumplimiento a lo dispuesto en los artículos 68 y 69 de la Ley 1437 de 2011, siendo fijada por el término de cinco (05) días: "(...)"

Se inserta el contenido de las Resoluciones No. 2022682 – 20221028 – 20221124 y 20221137, en respuesta a la petición con radicado IGAC No. 6017 – 2021 -0009305 -ER – 000, radicados Go No. 20221022 - 20222024 - 20222320 - 20222370 - 20222295 - 20216050. Solicitud Incorporación Catastral- Mutación de Quinta, por parte de la señora YENIFER OROZCO VILLEGAS , se fija en cartelera y página web y/o electrónica de la entidad.

ESPACIO EN BLANCO



ICONTEC
ISO 9001
R-AM-SGI-001 V6 16/03/2020

Carrera 15 núm. 13 – 11 Local 3, Armenia Quindío – C.P.630004
Tel:(6) 741 71 00, Línea 018000 189264
catastro@armenia.gov.co



Nº. 890000464-3

SECRETARIA DE HACIENDA
Subsecretaria de Catastro



SISTEMA DE INFORMACION
CATASTRO MULTIPROPOSITO



RESOLUCIÓN No.: 2022 682 RADICACIÓN No.: 2022 1022

EL JEFE DE OFICINA DE CONSERVACION DE LA SUBSECRETARIA DE CATASTRO DEL MUNICIPIO DE ARMENIA EN CALIDAD DE GESTOR CATASTRAL

CONSIDERANDO:

Que el (los) interesado(s):

Nombre	Tipo Documento	Número	Condición
YENIFER OROZCO VILLEGAS	Cédula de ciudadanía	29229742	INTERESADO

Realizó (aron) con predio inexistente, una solicitud de trámite catastral para que se incorpore a la base de datos catastral referida al predio solicitado en razón a que esta no aparece inscrita en la base catastral vigente. Esta petición es soportada en los siguientes documentos justificativos:

Que en desarrollo de las actividades adelantadas por la subdirección de catastro, dentro del proceso de conservación catastral, se realizó reconocimiento en campo al predio requerido consistente en el lote de terreno sin construcción, hallando que es procedente la inscripción solicitada por el peticionario.

Que en consecuencia, procede una mutación de quinta omitido y su correspondiente inscripción en el catastro, conforme lo indican los artículos 41, 43, 115 literal e y 128 de la resolución 070 de 2011.

Que con base en los documentos aportados y lo dispuesto por las normas anteriormente mencionadas.

RESUELVE:

ARTÍCULO 1. Ordenar la inscripción en el catastro, los siguientes cambios:

Número Predial Nacional	Matrícula	Avalúo Catastral	Destino	Vigencia	Área Terreno	Área Const.	Coefic.
63001010200000063003050000000		5,202,000	Habitacional	01/01/22	0	28.5	N.A.
Dirección X 12 31 58 BR URIBE							
Tipo Documento	Número Documento	Interesado					
Cedula Ciudadanía	29229742	YENIFER OROZCO VILLEGAS					

ARTÍCULO 2: NOTIFICACIÓN. Notificar personalmente el contenido de este acto administrativo conforme a lo dispuesto en el artículo 66 de la Ley 1437 de 2011 (Código de Procedimiento Administrativo y de lo Contencioso Administrativo), y/o subsidiariamente por aviso siguiendo el procedimiento previsto en los artículos 67, 68 y 69 de la Ley 1437 de 2011.

ARTÍCULO 3: RECURSOS. Contra la presente Resolución procede el recurso de reposición y en subsidio apelación.

El recurso de reposición podrá interponerse ante el jefe de Oficina de Conservación y el recurso de apelación podrá interponerse directamente o como subsidiario al de reposición ante la autoridad catastral del municipio.

Los recursos podrán interponerse por escrito en la diligencia de notificación personal o dentro de los diez (10) días siguientes a ella o a la notificación por aviso de conformidad con lo dispuesto en el 74 y subsiguientes de la ley 1437 del 2011 (Código de Procedimiento Administrativo y de lo Contencioso Administrativo) -CPACA.



ISO 9001
R-AM-SGI-001 V6 16/03/2020



Nit: 890000464-3

SECRETARIA DE HACIENDA
Subsecretaria de Catastro



**SISTEMA DE INFORMACION
CATASTRO MULTIPROPOSITO**



RESOLUCIÓN No. :2022 682 RADICACIÓN No. :2022 1022


ARTÍCULO 4: EFECTO JURÍDICO DE LA INSCRIPCIÓN CATASTRAL. La inscripción en el catastro no constituye título de dominio, ni sana los vicios de la propiedad o la tradición y no puede alegarse como excepción contra el que pretenda tener mejor derecho a la propiedad o posesión del predio.

ARTÍCULO 5: Los avalúos inscritos con posterioridad al primero de enero tendrán vigencia fiscal para el año siguiente, ajustados con el índice que determine el gobierno nacional.

COMUNIQUESE Y CÚMPLASE

Dada en Armenia a 07 de abril de 2022.

Constanza Bibiana Largo Rodriguez
Jefe de Oficina de Conservación



SE 2016-1 CO 2019-1
R-AM-SGI-001 V6 16/03/2020



Nit: 890000464-3

SECRETARIA DE HACIENDA Subsecretaria de Catastro

SISTEMA DE INFORMACIÓN

35



"Por medio de la cual se efectúa una mutación de quinta clase en la base de datos catastral de un (os) predio(s)"



RESOLUCIÓN N°: 2022 1028 RADICACIÓN N°: 2022 2024

EL JEFE DE OFICINA DE CONSERVACIÓN DE LA SUBSECRETARIA DE CATASTRO DEL MUNICIPIO DE ARMENIA

En usos de sus atribuciones legales y en especial las contenidas en la Ley 14 de 1983, La Ley 1955 de 2019, el Decreto Nacional 1170 de 2015, el Decreto Municipal 187 de 2021, el Decreto Municipal 212 de 2021, el Decreto Municipal 214 de 2021, la Resolución 201 del 31 de marzo de 2021 del Instituto Geográfico Agustín Codazzi-IGAC y en especial la Resolución 70 de 2011, la Resolución 1055 de 2012 y/o sus modificaciones y/o complementaciones.

CONSIDERANDO

Que el artículo 79 de la Ley 1955 de 2019 establece que la gestión catastral es un servicio público que comprende un conjunto de operaciones técnicas y administrativas orientadas a la adecuada formación, actualización, conservación y difusión de la información catastral, así como los procedimientos del enfoque catastral multipropósito que sean adoptados.

Que de conformidad con el artículo 79 de la Ley 1955 de 2019 los gestores catastrales podrán adelantar la gestión catastral para la formación, actualización y conservación catastral, así como los procedimientos del enfoque catastral multipropósito que sean adoptados, directamente o mediante la contratación de operadores catastrales.

Que el Decreto Nacional 1170 de 2015 establece en su artículo 2.2.2.5.5., que los gestores catastrales son competentes para la expedición de los actos administrativos necesarios para el cumplimiento de las actividades propias de la gestión catastral, los cuales surtirán efectos en el ámbito territorial de competencias del lugar en donde se está prestando el servicio, así como en el de las entidades territoriales que los contraten, según corresponda.

Que la Resolución 201 de 2021 expedida por el Instituto Geográfico Agustín Codazzi-IGAC habilito como gestor catastral al municipio de Armenia - Quindío en los términos del artículo 79 de la Ley 1955 de 2019, el Decreto 187 de 2021 y el Decreto 148 de 2020, para la prestación servicio público catastral en su jurisdicción.

Que el Decreto Municipal 187 de 2021 expedido por el Alcalde Municipal de Armenia adopto en lo de su competencia las funciones para la prestación del servicio público catastral de conformidad con la Resolución 201 del 2021 expedida por el IGAC.

Que el artículo 6 del Decreto Municipal No. 212 de 2021 expedido por el Alcalde Municipal de Armenia establece que la Secretaría de Hacienda tiene dentro de sus funciones en relación con la gestión catastral la de: "6. Formular y establecer políticas tendientes a mantener debidamente actualizado y clasificado el inventario o censo de la propiedad inmueble, así como la condición física de los predios del municipio y los particulares con el objeto de lograr la correcta identificación fiscal, jurídica y económica de los inmuebles".

Que el numeral 2 del artículo 1 del Decreto Municipal No. 214 de 2021 expedido por el



Página 1



SE 719 1 CO 30219 1
RAM-SGI-001 V6 16/03/2020



NIT. 890000464-3

SECRETARIA DE HACIENDA

Subsecretaria de Catastro

SISTEMA DE INFORMACION



"Por medio de la cual se efectúa una mutación de quinta clase en la base de datos catastral de un(os) predio(s)"

RESOLUCIÓN No: 2022 1028 RADICACIÓN No: 2022 2024

Alcalde Municipal de Armenia dispone que el Jefe de la Oficina de Conservación tiene entre sus funciones "Resolver en primera instancia los trámites catastrales de conservación en la jurisdicción asignada, de acuerdo con los procedimientos establecidos y la normatividad vigente".

Que el Catastro tiene como objeto procurar por la correcta identificación de los predios en su aspecto físico, jurídico y económico.

Que el artículo 3 de la Resolución 070 del 2011 establece que el aspecto físico "(...)Consiste en la identificación, descripción y clasificación del terreno y de las edificaciones del predio, sobre documentos gráficos, tales como cartas, planos, mapas, fotografías aéreas, ortofotografías, espaciomapas, imágenes de radar ó satélite u otro producto que cumpla con la misma función".

Que el artículo 4 de la Resolución 070 de 2011 dispone que "el aspecto jurídico de los bienes inmuebles consiste en indicar y anotar en los documentos catastrales la relación entre el sujeto activo del derecho, o sea el propietario o poseedor, y el objeto o bien inmueble, mediante la identificación ciudadana o tributaria del propietario o poseedor, y de la escritura y registro o matrícula inmobiliaria del predio respectivo".

Que el artículo 5 de la Resolución 070 del 2011 "(...) El aspecto económico consiste en la determinación del avalúo catastral del predio, obtenido por la adición de los avalúos parciales practicados independientemente para los terrenos y para las edificaciones en él comprendidos".

Que el artículo 41 de la Resolución 070 de 2011 preceptúa que "Inscripción Catastral. El catastro de los predios elaborados por formación o actualización de la formación y los cambios individuales que sobrevengan en la conservación catastral, se inscribirán en el registro catastral en la fecha de la resolución que lo ordena".

Que, en cuanto al efecto jurídico de la inscripción catastral, el artículo 42 de la Resolución 070 de 2011 establece que "la inscripción en el catastro no constituye título de dominio, ni sana los vicios de que adolezca la titulación presentada o la posesión del interesado, y no puede alegarse como excepción contra el que pretenda tener mejor derecho a la propiedad o posesión del predio".

Que las mutaciones de quinta clase se encuentran reguladas por lo dispuesto en los artículos 115 y 128 de la Resolución 70 del 2011 y su modificación Resolución 1055 de 2012.

Que el artículo 10 de la Resolución 1055 de 2012 indica que: "...Mutaciones de quinta clase: Las que ocurran como consecuencia de la inscripción de predios o mejoras por edificaciones no declarados u omitidos durante la formación catastral o la actualización



ISO 9001 R AM SGI-001 V6 16/03/2020



Nit: 890000464-3

SECRETARIA DE HACIENDA

Subsecretaria de Catastro

SISTEMA DE INFORMACION



"Por medio de la cual se efectúa una mutación de quinta clase en la base de datos catastral de un(os) predio(s)"

RESOLUCIÓN No: 2022 1028 RADICACIÓN No: 2022 2024

de la formación catastral".

Que el artículo 150 de la Resolución 70 del 2011 establece la competencia para la expedición de providencias en el proceso de conservación de las autoridades catastrales.

Que el (los) interesado(s):

Nombre	Tipo Documento	Número	Condición
YENIFER OROZCO VILLEGAS	Cédula de ciudadanía	29229742	PROPIETARIO

Solicitaron mediante radicado 2024 de 2022 de 11 de abril de 2022, el trámite catastral de mutación de quinta clase:

Que una vez estudiada la solicitud de trámite catastral y teniendo en cuenta los documentos que soportan dicha actuación, se procede a inscribir los cambios solicitados en la base de datos catastral en la información física, jurídica y/o económica del(los) predio(s).

RESUELVE

ARTÍCULO PRIMERO: Ordenar la inscripción en el catastro, los siguientes cambios:

INFORMACIÓN ACTUALIZADA

No.	Número Predial Nacional	Dircción	Nupre
1	630010102000005630022000000001	K 12 31 58 BR URIBE	-1.
Titulo		Fecha Titulo	Entidad
Matrícula	Área Terreno	Área Construida	Valor construcción
	0	59.3	13,408,000.00
Destino	Estiato	Avalúo Total	Coefficiente
Habitacional		13,408,000.00	N.A.
Uso			Vigencia
Residencial_Vivienda_Hasta_3_Pisos			2023
Residencial_Vivienda_Hasta_3_Pisos			Punaje
Anexo_Ramadas_Cobertizos_Caneyes			37
Tipo Documento	Número Documento	Propietario, Ocupante y/o Poseedor	Derecho
Cedula Ciudadania	29229742	YENIFER OROZCO VILLEGAS	100

ARTÍCULO SEGUNDO. NOTIFICAR. Notificar personalmente el contenido de esta acto administrativo conforme a lo dispuesto en el artículo 66 de la Ley 1437 de 2011 (Código de Procedimiento Administrativo y de lo Contencioso Administrativo), y/o subsidiariamente por aviso, siguiendo el procedimiento previsto en los artículos 67, 68 y 69 de la Ley 1437 de



RAM-EG-001 V6 16/03/2020



NIT. 890000464-3

SECRETARIA DE HACIENDA
Subsecretaria de Catastro

SISTEMA DE INFORMACION



"Por medio de la cual se efectúa una mutación de quinta clase en la base de datos catastral de un(os) predio(s)"

RESOLUCIÓN No: 2022 1028 RADICACIÓN No: 2022 2024

2011.

ARTÍCULO TERCERO. RECURSOS. Contra la presente Resolución procede el recurso de reposición y en subsidio apelación.

El recurso de reposición y el recurso de apelación podrá interponerse ante el Jefe de Oficina de Conservación.

El recurso de apelación podrá interponerse directamente o como subsidiario al de reposición y el funcionario competente para decidirlo será el Subsecretario de Catastro de la Secretaría de Hacienda del Municipio de Armenia.

El recurso de queja procederá cuando sea rechazado el recurso de apelación.

Los recursos deberán interponerse por escrito en la diligencia de notificación personal o dentro de los diez (10) días siguientes a ella o a la notificación por aviso de conformidad con lo dispuesto en el 74 y subsiguientes de la ley 1437 del 2011 (Código de Procedimiento Administrativo y de lo Contencioso Administrativo) - CPACA.

ARTÍCULO CUARTO. EFECTO JURÍDICO DE LA INSCRIPCIÓN CATASTRAL. De conformidad con el artículo 42 de la Resolución 070 de 2011 la inscripción en el catastro no constituye título de dominio, ni sana los vicios que adolezca la titulación presentada o la posesión del interesado, y no puede alegarse como excepción contra el que pretenda tener mejor derecho a la propiedad o posesión del predio.


ARTÍCULO QUINTO. INSCRIPCIÓN CATASTRAL. La inscripción en el catastro de las mutaciones de quinta clase cuando se refiera a predios que no han figurado en el catastro, será a partir de la fecha de la escritura o en su defecto, desde la fecha en que el solicitante manifiesta ser propietario o poseedor.

Cuando las mutaciones de quinta clase se refieran a predios omitidos en la última formación o actualización, la inscripción catastral corresponderá a la fecha fijada para esa formación o actualización.

ARTÍCULO SEXTO. VIGENCIA CATASTRAL Y VIGENCIA FISCAL. La vigencia catastral y la vigencia fiscal corresponderá a la reglamentación técnica catastral que fundamenta el trámite.

NOTIFIQUESE. COMUNIQUESE Y CUMPLASE

Dado en Armenia a los 29 días del mes de abril de 2022.



Página 4



IC 2319 1 CO NE.019 1
R-AM-SGI-001 V6 16/03/2020

Carrera 15 núm. 13 - 11 Local 3, Armenia Quindío - C.P. 630004
Tel: (6) 741 71 00, Línea 018000 189264
catastro@armenia.oov.co



Nit: 890000464-3

SECRETARIA DE HACIENDA
Subsecretaria de Catastro

SISTEMA DE INFORMACION



"Por medio de la cual se efectúa una mutación de quinta clase en la base de datos catastral de un(os) predio(s)"

RESOLUCIÓN No: 2022 1028 RADICACIÓN No: 2022 2024

Constanza Bibiana Largo Rodríguez
Jefe de Oficina de Conservación

Elaboró: Johan Alberto Alonso García
Revisó: María Elena Álvarez García
Revisó:
Revisó:



ISO 9001
R-AM-SGI-001 V6 16/03/2020



Nit. 890000464-3

SECRETARIA DE HACIENDA

Subsecretaria de Catastro

SISTEMA DE INFORMACION



"Por medio de la cual se efectúa una mutación de quinta clase en la base de datos catastral de un(os) predio(s)"



RESOLUCIÓN No: 2022 1124 RADICACIÓN No: 2022,2320

EL JEFE DE OFICINA DE CONSERVACION DE LA SUBSECRETARIA DE CATASTRO DEL MUNICIPIO DE ARMENIA

En usos de sus atribuciones legales y en especial las contenidas en la Ley 14 de 1983, La Ley 1955 de 2019, el Decreto Nacional 1170 de 2015, el Decreto Municipal 187 de 2021, el Decreto Municipal 212 de 2021, el Decreto Municipal 214 de 2021, la Resolución 201 del 31 de marzo de 2021 del Instituto Geográfico Agustín Codazzi-IGAC y en especial la Resolución 70 de 2011, la Resolución 1055 de 2012 y/o sus modificaciones y/o complementaciones.

CONSIDERANDO

Que el artículo 79 de la Ley 1955 de 2019 establece que la gestión catastral es un servicio público que comprende un conjunto de operaciones técnicas y administrativas orientadas a la adecuada formación, actualización, conservación y difusión de la información catastral, así como los procedimientos del enfoque catastral multipropósito que sean adoptados.

Que de conformidad con el artículo 79 de la Ley 1955 de 2019 los gestores catastrales podrán adelantar la gestión catastral para la formación, actualización y conservación catastral, así como los procedimientos del enfoque catastral multipropósito que sean adoptados, directamente o mediante la contratación de operadores catastrales.


Que el Decreto Nacional 1170 de 2015 establece en su artículo 2.2.2.5.5 que los gestores catastrales son competentes para la expedición de los actos administrativos necesarios para el cumplimiento de las actividades propias de la gestión catastral, los cuales surtirán efectos en el ámbito territorial de competencias del lugar en donde se está prestando el servicio, así como en el de las entidades territoriales que los concreten, según corresponda.

Que la Resolución 201 de 2021 expedida por el Instituto Geográfico Agustín Codazzi-IGAC habilito como gestor catastral al municipio de Armenia - Quindío en los términos del artículo 79 de la Ley 1955 de 2019, el Decreto 1983 de 2019 y el Decreto 148 de 2020, para la prestación servicio público catastral en su jurisdicción.

Que el Decreto Municipal 187 de 2021 expedido por el Alcalde Municipal de Armenia adopto en lo de su competencia las funciones para la prestación del servicio público catastral de conformidad con la Resolución 201 del 2021 expedida por el IGAC.

Que el artículo 3 del Decreto Municipal No. 212 de 2021 expedido por el Alcalde Municipal de Armenia establece que la Secretaría de Hacienda tiene dentro de sus funciones en relación con la gestión catastral la de: "6. Formular y establecer políticas tendientes a mantener debidamente actualizado y clasificado el inventario o censo de la propiedad inmueble, así como la condición física de los predios del municipio y los particulares con el objeto de lograr la correcta identificación fiscal, jurídica y económica de los inmuebles".

Que el numeral 2 del artículo 1 del Decreto Municipal-No. 214 de 2021 expedido por el



Página 1



SE 319 1 CO 36789 1
R-AM 501 001 V6 18/03/2020

Carrera 15 núm. 13 - 11 Local 3, Armenia Quindío - C.P.630004
Tel:(8) 741 71 00, Línea 018000 189264
catastro@armenia.oov.co



Nit: 890000464-3

SECRETARIA DE HACIENDA

Subsecretaria de Catastro

SISTEMA DE INFORMACION



"Por medio de la cual se efectúa una mutación de quinta clase en la base de datos catastral de un(os) predio(s)"

RESOLUCIÓN No: 2022 1124 RADICACIÓN No: 2022 2320

Alcalde Municipal de Armenia dispone que el Jefe de la Oficina de Conservación tiene entre sus funciones "Resolver en primera instancia los trámites catastrales de conservación en la jurisdicción asignada, de acuerdo con los procedimientos establecidos y la normatividad vigente".

Que el Catastro tiene como objeto procurar por la correcta identificación de los predios en su aspecto físico, jurídico y económico.

Que el artículo 3 de la Resolución 070 del 2011 establece que el aspecto físico "(...)Consiste en la identificación, descripción y clasificación del terreno y de las edificaciones del predio, sobre documentos gráficos, tales como cartas, planos, mapas, fotografías aéreas, ortofotografías, espaciomapas, imágenes de radar o satélite u otro producto que cumpla con la misma función".

Que el artículo 4 de la Resolución 070 de 2011 dispone que "el aspecto jurídico de los bienes inmuebles consiste en indicar y anotar en los documentos catastrales la relación entre el sujeto activo del derecho, o sea el propietario o poseedor, y el objeto o bien inmueble, mediante la identificación ciudadana o tributaria del propietario o poseedor, y de la escritura y registro o matrícula inmobiliaria del predio respectivo".

Que el artículo 5 de la Resolución 070 del 2011 "(...) El aspecto económico consiste en la determinación del avalúo catastral del predio, obtenido por la adición de los avalúos parciales practicados independientemente para los terrenos y para las edificaciones en él comprendidos".


Que el artículo 41 de la Resolución 070 de 2011 preceptúa que "Inscripción Catastral. El catastro de los predios elaborados por formación o actualización de la formación y los cambios individuales que sobrevengan en la conservación catastral, se inscribirán en el registro catastral en la fecha de la resolución que lo ordena".

Que, en cuanto al efecto jurídico de la inscripción catastral, el artículo 42 de la Resolución 070 de 2011 establece que "la inscripción en el catastro no constituye título de dominio, ni sana los vicios de que adolezca la titulación presentada o la posesión del interesado, y no puede alegarse como excepción contra el que pretenda tener mejor derecho a la propiedad o posesión del predio".

Que las mutaciones de quinta clase se encuentran reguladas por lo dispuesto en los artículos 115 y 128 de la Resolución 70 del 2011 y su modificación Resolución 1055 de 2012.

Que el artículo 10 de la Resolución 1055 de 2012 indica que: "...Mutaciones de quinta clase: Las que ocurran como consecuencia de la inscripción de predios o mejoras por edificaciones no declarados u omitidos durante la formación catastral o la actualización

Página 2.



IC 719-1 CO 3079-1
R-AM-SGI-001 V6 16-03-2020



SISTEMA DE INFORMACION



"Por medio de la cual se efectúa una mutación de quinta clase en la base de datos catastral de un (os) predio(s)."

RESOLUCIÓN No: 2022 1124 RADICACIÓN No: 2022 2320

de la formación catastral*.

Que el artículo 150 de la Resolución 70 del 2011 establece la competencia para la expedición de providencias en el proceso de conservación de las autoridades catastrales,

Que el (los) interesado(s):

Nombre	Tipo Documento	Número	Condición
YENIFER OROZCO VILLEGAS	Cédula de ciudadanía	29229742	INTERESADO

Solicitaron mediante radicado 2320 de 2022 de 02 de mayo de 2022, el trámite catastral de mutación de quinta clase:

Que una vez estudiada la solicitud de trámite catastral y teniendo en cuenta los documentos que soportan dicha actuación, se procede a inscribir los cambios solicitados en la base de datos catastral en la información física, jurídica y/o económica del (los) predio(s).

RESUELVE

ARTÍCULO PRIMERO: Ordenar la inscripción en el catastro, los siguientes cambios:

INFORMACIÓN ACTUALIZADA

No.	Número Predial Nacional	Dirección	Nupre
1	63001010200000630021000000001	K 12 31 58 BR URIBE	-1
Título		Fecha Título	Entidad
Matrícula	Área Terreno	Área Construida	Valor construcción
Destino	Estrato	Avalúe Total	Coficiente
Habitacional		15,066,000.00	N.A.
Uso			Vigencia
Residencial Vivienda Hasta 3 Pisos			2023
Residencial Vivienda Hasta 3 Pisos			Puntaje
			37
Tipo Documento	Número Documento	Propietario, Ocupante y/o Poseedor	Derecho
Cedula Ciudadanía	29229742	YENIFER OROZCO VILLEGAS	100

ARTÍCULO SEGUNDO. NOTIFICAR. Notificar personalmente el contenido de este acto administrativo conforme a lo dispuesto en el artículo 66 de la Ley 1437 de 2011 (Código de Procedimiento Administrativo y de lo Contencioso Administrativo), y/o subsidiariamente por aviso siguiendo el procedimiento previsto en los artículos 67, 68 y 69 de la Ley 1437 de 2011.



ISO 9001
 R AM-SGI-001 V6 16/03/2020



Nit: 890000464-3

SECRETARIA DE HACIENDA

Subsecretaria de Catastro

SISTEMA DE INFORMACION



30

"Por medio de la cual se efectúa una mutación de quinta clase en la base de datos catastral de un(os) predio(s)"

RESOLUCIÓN No: 2022 1124 RADICACIÓN No: 2022 2320

ARTÍCULO TERCERO. RECURSOS. Contra la presente Resolución procede el recurso de reposición y en subsidio apelación.

El recurso de reposición y el recurso de apelación podrá interponerse ante el Jefe de Oficina de Conservación.

El recurso de apelación podrá interponerse directamente o como subsidiario al de reposición y el funcionario competente para decidirlo será el Subsecretario de Catastro de la Secretaría de Hacienda del Municipio de Armenia.

El recurso de queja procederá cuando sea rechazado el recurso de apelación.

Los recursos deberán interponerse por escrito en la diligencia de notificación personal o dentro de los diez (10) días siguientes a ella o a la notificación por aviso de conformidad con lo dispuesto en el 74 y subsiguientes de la ley 1437 del 2011 (Código de Procedimiento Administrativo y de lo Contencioso Administrativo) - CPACA.

ARTÍCULO CUARTO. EFECTO JURÍDICO DE LA INSCRIPCIÓN CATASTRAL. De conformidad con el artículo 42 de la Resolución 070 de 2011 la inscripción en el catastro no constituye título de dominio, ni sanea los vicios de que adolezca la titulación presentada o posesión del interesado, y no puede alegarse como excepción contra el que pretenda tener mejor derecho a la propiedad o posesión del predio.

ARTÍCULO QUINTO. INSCRIPCIÓN CATASTRAL. La inscripción en el catastro de las mutaciones de quinta clase cuando se refiera a predios que no han figurado en el catastro, será a partir de la fecha de la escritura o en su defecto, desde la fecha en que el solicitante manifiesta ser propietario o poseedor.

Cuando las mutaciones de quinta clase se refieran a predios omitidos en la última formación o actualización, la inscripción catastral corresponderá a la fecha fijada para esa formación o actualización.

ARTÍCULO SEXTO. VIGENCIA CATASTRAL Y VIGENCIA FISCAL. La vigencia catastral y la vigencia fiscal corresponderá a la reglamentación técnica catastral que fundamenta el trámite.

NOTIFIQUESE, COMUNIQUESE Y CUMPLASE

Dado en Armenia a los 04 días del mes de mayo de 2022.

Página 4



NO 0208 1 CO 007219-1
R-AM-SG-001 V6 16/03/2020



Nit: 890000464-3

SECRETARIA DE HACIENDA
Subsecretaria de Catastro

SISTEMA DE INFORMACION



31'

"Por medio de la cual se efectúa, una mutación de
quinta clase en la base de datos catastral de un (os)
predio (s)"

RESOLUCIÓN No: 2022 1124 RADICACIÓN No: 2022 2320

Constanza Bibiana Largo Rodriguez
Jefe de Oficina de Conservación

Elaboró: johan alberto alonso garcia
Revisó: maria elena alvarez garcia
Revisó:
Revisó:

Atención al ciudadano
Lunes a viernes de 8:00 a.m. a 5:00 p.m.

Dirección
Avenida de la Independencia 1000 - 1000
Armenia, Armenia

Bóveda
Paseo de la Libertad 1000 - 1000
Armenia, Armenia

Central de Atención
Servicio al Ciudadano
Tel: 010 222 222



ISO 9001 ISO 9001
R-AM-SGI-001 V6 16/03/2020



SISTEMA DE INFORMACION

33



Alcaldía de Armenia

"Por medio de la cual se efectúa una mutación de quinta clase en la base de datos catastral de un (os) predio(s)"



RESOLUCIÓN No: 2022 1137 RADICACIÓN No: 2022 2370

EL JEFE DE OFICINA DE CONSERVACION DE LA SUBSECRETARIA DE CATASTRO DEL MUNICIPIO DE ARMENIA

En usos de sus atribuciones legales y en especial las contenidas en la Ley 14 de 1983, La Ley 1955 de 2019, el Decreto Nacional 1170 de 2015, el Decreto Municipal 187 de 2021, el Decreto Municipal 212 de 2021, el Decreto Municipal 214 de 2021, la Resolución 201 del 31 de marzo de 2021 del Instituto Geográfico Agustín Codazzi-IGAC y en especial la Resolución 70 de 2011, la Resolución 1055 de 2012 y/o sus modificaciones y/o complementaciones.

CONSIDERANDO

Que el artículo 79 de la Ley 1955 de 2019 establece que la gestión catastral es un servicio público que comprende un conjunto de operaciones técnicas y administrativas orientadas a la adecuada formación, actualización, conservación y difusión de la información catastral, así como los procedimientos del enfoque catastral multipropósito que sean adoptados.

Que de conformidad con el artículo 79 de la Ley 1955 de 2019 los gestores catastrales podrán adelantar la gestión catastral para la formación, actualización y conservación catastral, así como los procedimientos del enfoque catastral multipropósito que sean adoptados, directamente o mediante la contratación de operadores catastrales.

Que el Decreto Nacional 1170 de 2015 establece en su artículo 2.2.2.5.5., que los gestores catastrales son competentes para la expedición de los actos administrativos necesarios para el cumplimiento de las actividades propias de la gestión catastral, los cuales surtirán efectos en el ámbito territorial de competencias del lugar en donde se está prestando el servicio, así como en el de las entidades territoriales que los contraten, según corresponda.


Que la Resolución 201 de 2021 expedida por el Instituto Geográfico Agustín Codazzi-IGAC habilito como gestor catastral al municipio de Armenia - Quindío en los términos del artículo 79 de la Ley 1955 de 2019, el Decreto 1983 de 2019 y el Decreto 148 de 2020, para la prestación servicio público catastral en su jurisdicción.

Que el Decreto Municipal 187 de 2021 expedido por el Alcalde Municipal de Armenia adopto en lo de su competencia las funciones para la prestación del servicio público catastral de conformidad con la Resolución 201 del 2021 expedida por el IGAC.

Que el artículo 3 del Decreto Municipal No. 212 de 2021 expedido por el Alcalde Municipal de Armenia establece que la Secretaría de Hacienda tiene dentro de sus funciones en relación con la gestión catastral la de: "6. Formular y establecer políticas tendientes a mantener debidamente actualizado y clasificado el inventario o censo de la propiedad inmueble, así como la condición física de los predios del municipio y los particulares con el objeto de lograr la correcta identificación fiscal, jurídica y económica de los inmuebles".

Que el numeral 2 del artículo 1 del Decreto Municipal No. 214 de 2021 expedido por el

Página 1



RAM-SGI-001 V6 16/03/2020



NIT: 890000464-3

SECRETARIA DE HACIENDA Subsecretaria de Catastro

SISTEMA DE INFORMACION



"Por medio de la cual se efectúa una mutación de quinta clase en la base de datos catastral de un (os) predio (s)"



RESOLUCIÓN No: 2022 1137 RADICACIÓN No: 2022 2370

Alcaldé Municipal de Armenia dispone que el Jefe de la Oficina de Conservación tiene entre sus funciones "Resolver en primera instancia los trámites catastrales de conservación en la jurisdicción asignada, de acuerdo con los procedimientos establecidos y la normatividad vigente".

Que el Catastro tiene como objeto procurar por la correcta identificación de los predios en su aspecto físico, jurídico y económico.

Que el artículo 3 de la Resolución 070 del 2011 establece que el aspecto físico "(...)Consiste en la identificación, descripción y clasificación del terreno y de las edificaciones del predio, sobre documentos gráficos, tales como cartas, planos, mapas, fotografías aéreas, ortofotografías, espaciomapas, imágenes de radar o satélite, u otro producto que cumpla con la misma función".

Que el artículo 4 de la Resolución 070 de 2011 dispone que "el aspecto jurídico de los bienes inmuebles consiste en indicar y anotar en los documentos catastrales la relación entre el sujeto activo del derecho, o sea el propietario o poseedor, y el objeto o bien inmueble, mediante la identificación ciudadana o tributaria del propietario o poseedor, y de la escritura y registro o matrícula inmobiliaria del predio respectivo".

Que el artículo 5 de la Resolución 070 del 2011 "(...) El aspecto económico consiste en la determinación del avalúo catastral del predio, obtenido por la adición de los avalúos parciales practicados independientemente para los terrenos y para las edificaciones en él comprendidos".

Que el artículo 41 de la Resolución 070 de 2011 preceptúa que "Inscripción Catastral. El catastro de los predios elaborados por formación o actualización de la formación y los cambios individuales que sobrevengan en la conservación catastral, se inscribirán en el registro catastral en la fecha de la resolución que lo ordena".

Que en cuanto al efecto jurídico de la inscripción catastral, el artículo 42 de la Resolución 070 de 2011 establece que "la inscripción en el catastro no constituye título de dominio, ni sana los vicios de que adolezca la titulación presentada o la posesión del interesado, y no puede alegarse como excepción contra el que pretenda tener mejor derecho a la propiedad o posesión del predio".

Que las mutaciones de quinta clase se encuentran reguladas por lo dispuesto en los artículos 115 y 128 de la Resolución 70 del 2011 y su modificación Resolución 1055 de 2012.

Que el artículo 10 de la Resolución 1055 de 2012 indica que: "...Mutaciones de quinta clase: Las que ocurran como consecuencia de la inscripción de predios, o mejoras por edificaciones no declarados u omitidos durante la formación catastral o la actualización".

Página 2



R AM 801-001 V6 18/03/2020

Carrera 15 núm. 13 - 11 Local 3, Armenia Quindío - C.P. 630004
Tel: (6) 741 71 00, Línea 018000 189264
catastro@armenia.gov.co



NIT: 890000464-3
SECRETARIA DE HACIENDA
 Subsecretaria de Catastro

SISTEMA DE INFORMACION



"Por medio de la cual se efectúa una mutación de quinta clase en la base de datos catastral de un (os) predio(s)"

RESOLUCIÓN No: 2022 1137 RADICACIÓN No: 2022 2370

de la formación catastral".

Que el artículo 150 de la Resolución 70 del 2011 establece la competencia para la expedición de providencias en el proceso de conservación de las autoridades catastrales.

Que el (los) interesado(s):

Nombre	Tipo Documento	Número	Condición
YENIFER OROZCO VILLEGAS	Cédula de ciudadanía	29229742	INTERESADO

Solicitaron mediante radicado 2370 de 2022 de 04 de mayo de 2022, el trámite catastral de mutación de quinta clase:

Que una vez estudiada la solicitud de trámite catastral y teniendo en cuenta los documentos que soportan dicha actuación, se procede a inscribir los cambios solicitados en la base de datos catastral en la información física, jurídica y/o económica del (los) predio(s):


RESUELVE

ARTÍCULO PRIMERO: Ordenar la inscripción en el catastro, los siguientes cambios:

INFORMACIÓN ACTUALIZADA

No.	Número Predial Nacional	Dirección	Nupre
1	630010102000000630016000000001	K 12.31 58 BR URIBE	-1
Título		Fecha Título	Entidad
Matrícula	Área Terreno	Área Construida	Valor construcción
	0	76.1	20,080,000.00
Destino	Estrato	Avalúo Total	Coefficiente
Habitacional		20,080,000.00	N.A.
Uso			Vigencia
Residencial Vivienda Hasta 3 Pisos			2023
Puntaje			37
Tipo Documento	Número Documento	Propietario, Ocupante y/o Poseedor	% Derecho
Cedula Ciudadanía	29229742	YENIFER OROZCO VILLEGAS	100

ARTÍCULO SEGUNDO. NOTIFICAR. Notificar personalmente el contenido de este acto administrativo conforme a lo dispuesto en el artículo 66 de la Ley 1437 de 2011. (Código de Procedimiento Administrativo y de lo Contencioso Administrativo), y/o subsidiariamente por aviso siguiendo el procedimiento previsto en los artículos 67, 68 y 69 de la Ley 1437 de 2011.



RAM-SGI-001 V6 16/03/2020



SISTEMA DE INFORMACION



"Por medio de la cual se efectúa una mutación de quinta clase en la base de datos catastrales de un (os) predio(s)"
RESOLUCIÓN No: 2022 1137 RADICACIÓN No: 2022 2370

ARTÍCULO TERCERO. RECURSOS. Contra la presente Resolución procede el recurso de reposición y en subsidio apelación.

El recurso de reposición y el recurso de apelación podrá interponerse ante el Jefe de Oficina de Conservación.

El recurso de apelación podrá interponerse directamente o como subsidiario al de reposición y el funcionario competente para decidirlo será el Subsecretario de Catastro de la Secretaría de Hacienda del Municipio de Armenia.

El recurso de queja procederá cuando sea rechazado el recurso de apelación.

Los recursos deberán interponerse por escrito en la diligencia de notificación personal o dentro de los diez (10) días siguientes a ella o a la notificación por aviso de conformidad con lo dispuesto en el 74 y subsiguientes de la ley 1437 del 2011 (Código de Procedimiento Administrativo y de lo Contencioso Administrativo) - CPACA.

ARTÍCULO CUARTO. EFECTO JURÍDICO DE LA INSCRIPCIÓN CATASTRAL. De conformidad con el artículo 42 de la Resolución 070 de 2011 la inscripción en el catastro no constituye título de dominio, ni sanea los vicios de que adolezca la titulación presentada o la posesión del interesado, y no puede alegarse como excepción contra el que pretenda tener mejor derecho a la propiedad o posesión del predio.


ARTÍCULO QUINTO. INSCRIPCIÓN CATASTRAL. La inscripción en el catastro de las mutaciones de quinta clase cuando se refiera a predios que no han figurado en el catastro, será a partir de la fecha de la escritura o en su defecto, desde la fecha en que el solicitante manifiesta ser propietario o poseedor.

Cuando las mutaciones de quinta clase se refieran a predios omitidos en la última formación o actualización, la inscripción catastral corresponderá a la fecha fijada para esa formación o actualización.

ARTÍCULO SEXTO. VIGENCIA CATASTRAL Y VIGENCIA FISCAL. La vigencia catastral y la vigencia fiscal corresponderá a la reglamentación técnica catastral que fundamenta el trámite.

NOTIFIQUESE, COMÚNIQUESE Y CÚMPLASE

Dado en Armenia a los 05 días del mes de mayo de 2022.



ISO 9001
 EUNET
 R AM-SGI-001 V6 16/03/2020



Nit: 890000464-3

SECRETARIA DE HACIENDA

Subsecretaria de Catastro



SISTEMA DE INFORMACION

32




"Por medio de la cual se efectuó una mutación de quinta clase en la base de datos catastral de un(os) predio(s)"

RESOLUCIÓN No: 2022 1137 RADICACIÓN No: 2022 2370

Constanza Bibiana Largo Rodríguez
Jefe de Oficina de Conservación

- Elaboró: Johan alberto alonso garcia
- Revisó: maria elena alvarez garcia
- Revisó:
- Revisó:

Página 5



37 719 1 00 30799 1
R-AM SGI-001 V6 16/03/2020

Carrera 15 núm. 13 - 11 Local 3, Armenia Quindío - C.P. 630004
Tel: (5) 741 71 00, Línea 018000 189264
catastro@armenia.gov.co



Nit: 890000464-3

SECRETARIA DE HACIENDA
Subsecretaria de Catastro

CONSTANCIA DE FIJACIÓN

"Para dar cumplimiento a lo consagrado en el citado Artículo 69. Notificación por aviso. Si no pudiese hacerse la notificación personal al cabo de los cinco (5) días del envío de la citación, esta se hará por medio de aviso que se remitirá a la dirección, al número de fax o al correo electrónico que figuren en el expediente o puedan obtenerse del registro mercantil, acompañado de copia íntegra del acto administrativo.

El aviso deberá indicar la fecha y la del acto que se notifica, la autoridad que lo expidió, los recursos que legalmente proceden, las autoridades ante quienes deben interponerse, los plazos respectivos y la advertencia de que la notificación se considerará surtida al finalizar el día siguiente al de la entrega del aviso en el lugar de destino.

Cuando se desconozca la información sobre el destinatario, el aviso, con copia íntegra del acto administrativo, se publicará en la página electrónica y en todo caso en un lugar de acceso al público de la respectiva entidad por el término de cinco (5) días, con la advertencia de que la notificación se considerará surtida al finalizar el día siguiente al retiro del aviso.

En el expediente se dejará constancia de la remisión o publicación del aviso y de la fecha en que por este medio quedará surtida la notificación personal". (Subrayas fuera de texto).

KELLY JHOANA MUÑOZ GONZÁLEZ
Jefe Oficina de Conservación - Catastro Armenia

Proyectó y elaboró: Harold Johanny Arango B.- Abogado Unidad Administrativa Especial de Castro Distrital -UAECD, Operador de la Subsecretaria de Catastro Armenia. ~~HA~~
Reviso y aprobó: Kelly Jhoana Muñoz González – Jefe Oficina Conservación Catastral

ESPA
TODAS
Alcaldía de Armenia



NO. 2338 1 CO. 30759 1
RAM 5G1-001 V6 16/03/2020

Carrera 15 núm. 13 – 11 Local 3, Armenia Quindío – C.P. 630004
Tel-(6) 741 71 00, Línea 018000 189264
catastro@armenia.oov.co