



Nit: 890000464-3

SECRETARIA DE HACIENDA
Subsecretaria de Catastro

SH-PGF-DF – 35175

Armenia, Quindío, 12 de septiembre de 2022

POR MEDIO DEL CUAL SE PROCEDE A NOTIFICAR POR AVISO AL SEÑOR JOHN FREDY DÍAZ CAMACHO, DE CONFORMIDAD A LO ESTABLECIDO POR LA LEY 1437 DE 2011 ARTICULOS 68 Y 69

Acto Administrativo y/o oficio a Notificar: Oficio SH-PGF-DF-75491 respuesta petición radicado GO 20216208 y radicado IGAC 6300100088132020. Solicitud Mutación de quinta – predio o mejora omitida.

Fecha del Acto Administrativo y/o oficio: Diciembre 22 de 2021

Fecha del Aviso: Septiembre 12 de 2022

Autoridad que expidió el Acto Administrativo: Jefe Oficina de Conservación Catastro Armenia

Sujeto a Notificar: Sr. JOHN FREDY DÍAZ CAMACHO

Funcionaria Competente: KELLY JHOANA MUÑOZ GONZALEZ

Cargo: Jefe Oficina de Conservación Catastro Armenia

Recursos: Si proceden recursos.

La suscrita Jefe Oficina de Conservación Catastro Armenia, hace saber que mediante Oficio SH-PGF-DF-75491 se dio respuesta petición radicado GO 20216208 y radicado IGAC 6300100088132020. Solicitud Mutación de quinta – predio o mejora omitida, no obstante, la petición elevada no indica una dirección física ni electrónica para notificaciones, por lo que se procede a notificarle por **AVISO** el contenido de la decisión citada, en cumplimiento a lo dispuesto en los artículos 68 y 69 de la Ley 1437 de 2011, siendo fijada por el término de cinco (05) días: "(...)"



Nit: 890000464-3

SECRETARIA DE HACIENDA

Subsecretaria de Catastro

Se inserta la parte resolutive del contenido del oficio SH-PGF-DF-75491 respuesta petición radicado GO 20216208 y radicado IGAC 6300100088132020. Solicitud Mutación de quinta – predio o mejora omitida, por parte del Sr. JOHN FREDY DÍAZ CAMACHO y se fija en cartelera y página web y/o electrónica de la entidad.



Nit: 890000464-3

SECRETARIA DE HACIENDA
Subsecretaria de Catastro

SH-PGF-DF – 75491

Al contestar por favor citar este número consecutivo.

Armenia, Quindío, 22 de diciembre de 2021

Señor(a):
JOHN FREDY DIAZ CAMACHO
ZV 10 ET II UR CIUADAELA SIMON BOLIVAR
diazcamachofredy@gmail.com
La Ciudad


Asunto: Solicitud inscripción catastral- Mutación de quinta
Referencia: Radicación GO Catastral Armenia 20216208
Radicación IGAC 6300100088132020

Cordial saludo

En atención a la solicitud recibida en la Subsecretaría de catastro Armenia, radicada bajo los números de la referencia, mediante la cual requiere la incorporación de la construcción del inmueble localizado en la ZV 10 ET II UR CIUADAELA SIMON BOLIVAR, me permito informar que revisada la documentación aportada y de acuerdo con el informe técnico de la visita a terreno realizada el día 18 de noviembre del 2021, fue actualizada el área construida del predio de interés.

Adjunto resolución que resuelve la incorporación del área construida, a través de la cual se puede observar las características físicas y económicas del predio objeto solicitud.

De otra parte se indica que de acuerdo al Artículo 42 de la Resolución IGAC 070 de 2011, "...la inscripción en el catastro no constituye título de dominio, ni sanea los vicios de que adolezca la titulación presentada o la posesión del interesado, y no puede alegarse como excepción contra el que pretenda tener mejor derecho a la propiedad o posesión del predio...", lo anterior en concordancia con Artículo 29 de la Resolución IGAC 1149 de 2021 "Por la cual se actualiza la reglamentación técnica de la formación, actualización, conservación y difusión catastral con enfoque multipropósito".



SC 739-1 GO-SC295-1
R-AM-SGI-001 V6 16/03/2020



Nit: 890000464-3

SECRETARIA DE HACIENDA
Subsecretaria de Catastro



Nit: 890000464-3

SECRETARIA DE HACIENDA
Subsecretaria de Catastro

Cabe aclarar que la Resolución 1149 de 2021 deroga la Resolución 070 de 2011, sin embargo, de acuerdo al Artículo 71 "...Los trámites que se encuentren radicados y sin finalizar por parte del gestor catastral, con anterioridad a la fecha de la expedición del presente acto administrativo, se atenderán de conformidad con las normas vigentes a la fecha de la solicitud..."

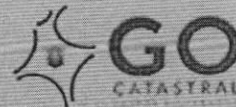
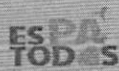
Contra el presente procede el recurso de reposición ante el Jefe de Conservación y el de apelación ante la Subsecretaría de Catastro del municipio de Armenia. Los recursos deberán presentarse por escrito en la diligencia de notificación personal, o dentro de los diez (10) días siguientes a ella, o a la notificación por aviso, según el caso, de acuerdo con los artículos 76 y 77 de la Ley 1437 de 2011

Finalmente, si requiere información adicional, puede acudir a la oficina de atención al usuario de la Subsecretaría de Catastro localizadas en la Cra. 15 # 13 - 11, comunicarse a los teléfonos 606-7417100, la Línea Gratuita: 01 8000 189 264 o escribirnos al correo electrónico catastro@armenia.gov.co.

Cordialmente,

CONSTANZA B. BIANA LARGO RODRIGUEZ
Jefe de Conservación Armenia - Quindío

Proyectó: Cristian David Canizales / GO Catastral
Revisó: Daniel Felipe Chávez / GO Catastral



90 7219 - 1 CO - 807219 - 1
R-AM-SGI-001 V6 16/03/2020



Nit: 890000464-3

SECRETARIA DE HACIENDA

Subsecretaria de Catastro



SISTEMA DE INFORMACIÓN CATASTRO MULTIPROPOSITO



RESOLUCIÓN No.:2021 5158 RADICACIÓN No.:2021 6208

EL JEFE DE OFICINA DE CONSERVACIÓN DE LA SUBSECRETARIA DE CATASTRO DEL MUNICIPIO DE ARMENIA EN CALIDAD DE GESTOR CATASTRAL

En usos de sus atribuciones legales y en especial las contenidas en la Ley 1955 de 2019, el Decreto Nacional 148 de 2020, el Decreto Municipal 187 de 2021, el Decreto Municipal 212 de 2021, el Decreto Municipal 214 de 2021, la Resolución 187 de 2021, la Resolución 201 31 de marzo de 2021 del Instituto Geográfico Agustín Codazzi -IGAC-

CONSIDERANDO:

Que el (los) interesado(s):

Nombre	Tipo Documento	Número	Condición
JOHN FREDY DIAZ CAMACHO	Cédula de ciudadanía	1094906366	POSEEDOR

Realizó (aron) con predio inexistente, una solicitud de trámite catastral para que se incorpore a la base de datos catastral referida al predio solicitado en razón a que esta no aparece inscrita en la base catastral vigente. Esta petición es soportada en los siguientes documentos justificativos:

OTROS

Que en desarrollo de las actividades adelantadas por la subdirección de catastro, dentro del proceso de conservación catastral, se realizó reconocimiento en campo al predio requerido consistente en el lote de terreno sin construcción, hallando que es procedente la inscripción solicitada por el peticionario.

Que en consecuencia, procede una mutación de quinta omitido y su correspondiente inscripción en el catastro, conforme lo indican los artículos 41, 43, 115 literal e y 128 de la resolución 070 de 2011.

Que con base en los documentos aportados y lo dispuesto por las normas anteriormente mencionadas.

RESUELVE:

ARTÍCULO 1. Ordenar la inscripción en el catastro, los siguientes cambios:

Número Predial Nacional	Matrícula	Avaluo Catastral	Destino	Vigencia	Área Terreno	Área Const.	Coefic.
630010101000012710004500000002	-	3,777,000	Habitacional	01/01/21	0	51.5	N.A.

Dirección ZV 10 ET II UR CIUDELA SIMON BOLIVAR

Tipo Documento	Número Documento	Interesado
Cedula_Ciudadania	1094906366	JOHN FREDY DIAZ CAMACHO

ARTÍCULO 2: NOTIFICACIÓN. Notificar personalmente el contenido de este acto administrativo conforme a lo dispuesto en el artículo 66 de la Ley 1437 de 2011 (Código de Procedimiento Administrativo y de lo Contencioso Administrativo), y/o subsidiariamente por aviso siguiendo el procedimiento previsto en los artículos 67, 68 y 69 de la Ley 1437 de 2011.

ARTÍCULO 3: RECURSOS. Contra la presente Resolución procede el recurso de reposición y en subsidio apelación.

El recurso de reposición podrá interponerse ante el jefe de Oficina de Conservación y el recurso de apelación podrá interponerse directamente o como subsidiario al de reposición





Nit: 890000464-3
SECRETARIA DE HACIENDA
Subsecretaria de Catastro



SISTEMA DE INFORMACIÓN
CATASTRO MULTIPROPOSITO



RESOLUCIÓN No.:2021 5158 RADICACIÓN No.:2021 6208

ante la autoridad catastral del municipio.

Los recursos podrán interponerse por escrito en la diligencia de notificación personal o dentro de los diez (10) días siguientes a ella o a la notificación por aviso de conformidad con lo dispuesto en el 74 y subsiguientes de la ley 1437 del 2011 (Código de Procedimiento Administrativo y de lo Contencioso Administrativo) - CPACA.

ARTÍCULO 4: EFECTO JURÍDICO DE LA INSCRIPCIÓN CATASTRAL. La inscripción en el catastro no constituye título de dominio, ni sana los vicios de la propiedad o la tradición y no puede alegarse como excepción contra el que pretenda tener mejor derecho a la propiedad o posesión del predio.

ARTÍCULO 5: Los avalúos inscritos con posterioridad al primero de enero tendrán vigencia fiscal para el año siguiente, ajustados con el índice que determine el gobierno nacional.

COMUNÍQUESE Y CÚMPLASE

Dada en Armenia a 17 de diciembre de 2021.

Constanza Bibiana Largo Rodriguez
Jefe de Oficina de Conservación

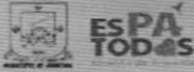




Nit: 890000464-3
SECRETARIA DE HACIENDA
Subsecretaría de Catastro

27/1/22 16:23

Correo de Alcaldía de Armenia - Respuesta a radicado IGAC 6100100088132020



Subsecretaría de Catastro <catastro@armenia.gov.co>

Respuesta a radicado IGAC 6100100088132020

2 mensajes

Subsecretaría de Catastro <catastro@armenia.gov.co>
Para: diazcamachofredy@gmail.com

27 de enero de 2022, 16:22

Cordial saludo.

Por medio del presente se envía respuesta a radicado con referencia en el asunto.

Gracias por su atención.

Subsecretaría de Catastro
Alcaldía de Armenia
catastro@armenia.gov.co

"CONFIDENCIALIDAD: Este mensaje y cualquier archivo anexo son confidenciales y para uso exclusivo del destinatario. Esta comunicación puede contener información protegida por derechos de autor. Si usted ha recibido este mensaje por error, equivocación u omisión queda estrictamente prohibida la utilización, copia, reimpresión y/o reenvío del mismo. En tal caso, por favor notificar, de forma inmediata al remitente y borrar el mensaje original y cualquier archivo anexo. Gracias.

CONFIDENTIALITY: This message and any of its attachments are confidential and for the exclusive use of their addressee. This communication may contain information protected under copyright laws. If you have received this message by error, mistake or omission, please be advised that the use, copy, printing or resending of this message becomes strictly prohibited. In such a case, please inform the sender immediately, and proceed to erase the original message and all of its attachments. Thank you."

SH-75491.pdf
1269K

Mail Delivery Subsystem <mailer-daemon@googlemail.com>
Para: catastro@armenia.gov.co

27 de enero de 2022, 16:22



No se ha encontrado la dirección

Tu mensaje no se ha entregado a diazcamachofredy@gmail.com porque no se ha encontrado la dirección o esta no puede recibir correo.

MÁS INFORMACIÓN

La respuesta fue:

<https://mail.google.com/mail/u/0/?ik=b5bfd95af1&view=pt&search=all&permthid=thread-a%3Ar-1156734526290397599&siml=msg-a%3Ar-13545128...> 1/2

**ESPA
TODAS**
Alcaldía de Armenia



ISO 9001
R-AM-SGI-001 V6 16/03/2020



Nit: 890000464-3

SECRETARIA DE HACIENDA
Subsecretaria de Catastro

27/1/22 16:23

Correo de Alcaldía de Armenia - Respuesta a radicado IGAC 6100100088132020

550 5.1.1 The email account that you tried to reach does not exist. Please try double-checking the recipient's email address for typos or unnecessary spaces. Learn more at https://support.google.com/mail/?p=NoSuchUser_qb11sor1670542ejc.50 - gsmtip

Final-Recipient: rfc822; diazcamachofredy@gmail.com

Action: failed

Status: 5.1.1

Diagnostic-Code: smtp; 550-5.1.1 The email account that you tried to reach does not exist. Please try

550-5.1.1 double-checking the recipient's email address for typos or

550-5.1.1 unnecessary spaces. Learn more at

550 5.1.1 https://support.google.com/mail/?p=NoSuchUser_qb11sor1670542ejc.50 - gsmtip

Last-Attempt-Date: Thu, 27 Jan 2022 13:22:55 -0800 (PST)

----- Mensaje reenviado -----

From: "Subsecretaria de Catastro" <catastro@armenia.gov.co>

To: diazcamachofredy@gmail.com

Cc:

Bcc:

Date: Thu, 27 Jan 2022 16:22:44 -0500

Subject: Respuesta a radicado IGAC 6100100088132020

----- Message truncated -----

<https://mail.google.com/mail/u/0/?ik=b5b1d95af1&view=pt&search=all&permthid=thread-a%3Ar-1156734526290397599&siml=msg-a%3Ar-13545128> 2/2



Nit: 890000464-3

SECRETARIA DE HACIENDA

Subsecretaria de Catastro

CONSTANCIA DE FIJACIÓN

*"Para dar cumplimiento a lo consagrado en el citado Artículo 69. **Notificación por aviso.** Si no pudiere hacerse la notificación personal al cabo de los cinco (5) días del envío de la citación, esta se hará por medio de aviso que se remitirá a la dirección, al número de fax o al correo electrónico que figuren en el expediente o puedan obtenerse del registro mercantil, acompañado de copia íntegra del acto administrativo.*

El aviso deberá indicar la fecha y la del acto que se notifica, la autoridad que lo expidió, los recursos que legalmente proceden, las autoridades ante quienes deben interponerse, los plazos respectivos y la advertencia de que la notificación se considerará surtida al finalizar el día siguiente al de la entrega del aviso en el lugar de destino.

Cuando se desconozca la información sobre el destinatario, el aviso, con copia íntegra del acto administrativo, se publicará en la página electrónica y en todo caso en un lugar de acceso al público de la respectiva entidad por el término de cinco (5) días, con la advertencia de que la notificación se considerará surtida al finalizar el día siguiente al retiro del aviso.

En el expediente se dejará constancia de la remisión o publicación del aviso y de la fecha en que por este medio quedará surtida la notificación personal". (Subrayas fuera de texto).

KELLY JHOANA MUÑOZ GONZALEZ
Jefe Oficina de Conservación Catastro Armenia

Elaboró: Laura Marcela Salgado Atehortua –Profesional Contratista
Revisó: Kelly Jhoana Muñoz González – Jefe Conservación Catastro.