

TOMO 17

original



SOLICITUD DE ESTRATO SÓCIOECONÓMICO

Departamento Administrativo de Planeación
Proceso Planificación y Ordenamiento del Territorio

Código: R-DP-POT-EST-011
Fecha: 17/03/2014
Versión: 003
Página 1 de 2

Fecha: 08 11 2016 Hora: _____

Solicitante y/o Propietario Gloria Mejía

Trámite ante: EPA _____ EDEQ X TELECOM _____ GASES DEL QUINDÍO _____ OTRA _____

No. Ficha catastral 0603-000000003227-00000000 Estrato 5

Dirección Bxuse las lo 2 San pedro

Elaboró: Andia C. Revisó y Aprobó: [Signature]

1135



Alcaldía de Armenia
 N.º 890.000.464 3
DEPARTAMENTO ADMINISTRATIVO DE HACIENDA
CERTIFICADO DE PAZ Y SALVO
 Nro.: 20164845

EL SUSCRITO TESORERO GENERAL DEL MUNICIPIO DE ARMENIA

CERTIFICA QUE :

Propietario : FABOLA Y
 Identificación : 810001780 3
 Dirección : BRUSELAS LO 2 SAN RAFAEL

Tipo de impuesto : 01 - Predial Unificada

Sujeto de Impuesto	Dirección	Avalúo - Base G
000000000000027700000000	BRUSELAS LO 2 SAN RAFAEL	170.000.000.000

Fecha de Expedición : 01/02/2016
 Fecha de Vigencia : 01/02/2016

Destinación : 01 - Venta

SE ENCUENTRA A PAZ Y SALVO POR CONCEPTO DEL PAGO DE IMPUESTO Predial Unificado HASTA LA FECHA DE VIGENCIA 31 de Diciembre de 2016

Detalle

Para efectos de la ley anterior se firmó en Armenia a las 15 horas del mes de Febrero de 2016

El suscrito Tesorero General del Municipio de Armenia, en cumplimiento de sus deberes, certifica que el sujeto de impuesto mencionado en el presente certificado se encuentra a paz y salvo por concepto del pago del impuesto predial unificado hasta la fecha de vigencia mencionada.

En Armenia, a las 15 horas del mes de Febrero de 2016. Firmado por el suscrito Tesorero General del Municipio de Armenia, en cumplimiento de sus deberes.

[Firma]
 Firmado y aceptado por el suscrito Tesorero General del Municipio de Armenia

[Firma]
 Firmado y aceptado por el suscrito Tesorero General del Municipio de Armenia



Departamento Administrativo de Planeación

DP-POT-EST-1135

Armenia, 09 de noviembre del 2016

EL DEPARTAMENTO ADMINISTRATIVO DE PLANEACIÓN

CERTIFICA:

Que el predio ubicado en: BRUSELAS LO 2 SAN PEDRO

Ficha Catastral No: 0003-00000000-3227-000000000

Corresponde al estrato socio económico: CINCO (5) MEDIO ALTO

NOTA: En la copia se adhiere y anula la estampilla pro-hospital \$2.200 (Según resolución número 1627 de diciembre de 2005 y (Decreto 0832 del 14 de diciembre de 2015) y pro-desarrollo de \$2.200 (Ordenanza 0031 de 2004, Decreto 199 de 28 de febrero de 2005. Artículo 11 Literal B y C. y (Decreto 0831 del 14 de diciembre del 2015)



Este certificado tendrá vigencia por tres (3) meses a partir de su expedición.

Handwritten signature of Claudia Milena Hincapié Álvarez


CLAUDIA MILENA HINCAPIÉ ALVAREZ
SUBDIRECTORA

Handwritten signature of Luz Elena Herrera Rivera
41-890.912

Revisó: Jairo A. O
Elaboró: Amalia C.



R-AM-PGG-001 Versión 10
Fecha: 15/06/2016





SOLICITUD DE ESTRATO SOCIOECONÓMICO

Departamento Administrativo de Planeación
Proceso Planificación y Ordenamiento del Territorio

Código: R-DP-POT-EST-011

Fecha: 17/03/2014

Versión: 003

Página 1 de 2

Fecha: 08 11 2016

Hora: _____

Solicitante y/o Propietario Hernando Toscano

Trámite ante: EPA _____ EDEQ TELECOM _____ GASES DEL QUINDÍO _____ OTRA _____

No. Ficha catastral 01.01.0000110009019.00000052 Estrato 3

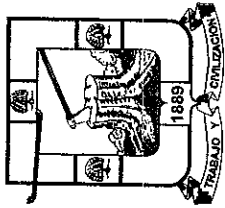
Dirección Bq 3 lo 6 02 ET III Ux Manantides

Elaboró: Amdia C

Revisó y Aprobó: [Signature]

135

4



MUNICIPIO DE ARMENIA
SECRETARIA DE HACIENDA
IMPUESTOS MUNICIPALES

NIT. 890.000.464-3

CAM - Piso 1ro.

No. 1751751 A

COMPONENTE DE INTERES


IMPUESTO PREDIAL UNIFICADO

Documento 0109 1751751 712,085.00
Fecha 21-JUN-2016 Caja: 009 Valor Pagado 712,085.00
Sujeto 01 0101000011000701900000052 Avaluo: 20,623,000.00 Estrato: 3
Tercero: " " LUZ MYRIAM TOSCANO ACUNA
Dirección BQ 3 LO 6 02 ET III UR MANANTIALES Acuerdo: -
Dir. Cobro BQ 3 LO 6 02 ET III UR MANANTIALES Obra: ..

Concepto	Valor	Periodo	Valor
1001 Predial	480672	2015	253,339.00
1010 Sobretasa Bomberil	48067	2016	194,269.00
1005 Recargos S.Ambiental	16216	2014	284,477.00
1015 Recargo Bomberos	8647		
1004 Sobretasa Ambiental	90127	Total:	712,085.00
1002 Recargos predial	86504	Dcto.	18,148.00

Valor a Favor: 0.00
Observacio

Elaboro JYLDAL - LOAIZA JENNIFER YORLADY Fecha del Sistema
Terminal MURK\SAEARMENIA:SAE 21-JUN-2016 10:54 AM



Estimado Contribuyente:
Verifique que el número de la
ficha catastral y el valor del
timbre corresponda a la
transacción.
Este recibo no es válido sin la
impresión del timbre o firma y
sello del cajero.



Departamento Administrativo de Planeación

DP-POT-EST-1136

Armenia, 09 de noviembre del 2016

EL DEPARTAMENTO ADMINISTRATIVO DE PLANEACIÓN

CERTIFICA:

Que el predio ubicado en: BQ 3 LO 6 02 ET III UR MANATIALES

Ficha Catastral No: 01-01-000011000901900000052



Corresponde al estrato socio económico: TRES (3) MEDIO BAJO

NOTA: En la copia se adhiere y anula la estampilla pro-hospital \$2.200 (Según resolución número1627 de diciembre de 2005 y (Decreto 0832 del 14 de diciembre de 2015) y pro-desarrollo de \$2.200 (Ordenanza 0031 de 2004, Decreto 199 de 28 de febrero de 2005.Articulo 11 Literal B y C. y (Decreto 0831 del 14 de diciembre del 2015)

Este certificado tendrá vigencia por tres (3) meses a partir de su expedición.

CLAUDIA MILENA HINCAPIÉ ALVAREZ
SUBDIRECTORA

Revisó: Jairo A. O
Elaboró: Amalia C.



R-AM-PGG-001 Versión 10
Fecha: 15/06/2016





SOLICITUD DE ESTRATO SOCIOECONÓMICO

Departamento Administrativo de Planeación
Proceso Planificación y Ordenamiento del Territorio

Código: R-DP-POT-EST-011

Fecha: 17/03/2014

Versión: 003

Página 1 de 2

Fecha: 08 11 2016

Hora: _____

Solicitante y/o Propietario Hugo Agudelo

Trámite ante: EPA EDEQ TELECOM _____ GASES DEL QUINDÍO _____ OTRA _____

No. Ficha catastral 01-01-00-00-0359-0010-0-00-00-0000 Estrato 2

Dirección HZ F LO 10 V. Claudia.

Elaboró:

[Firma]

Revisó y Aprobó:

[Firma]

Centro Administrativo Municipal CAM, piso 3 Tel – (6) 741 71 00 Ext. 318. 320

7

7511



MUNICIPIO DE ARMENIA
NIT. 890.000.464-3



IMPUESTO PREDIAL UNIFICADO
SOBRETASA AMBIENTAL Y SOBRETASA BOMBERIL
CUENTA DE COBRO No. 850-1299
Iaprr-201696388

01. INFORMACIÓN DEL PREDIO		02. PERIODO DE COBRO	
NIT o C.C.: 41934210	TELÉFONO:	PAGO AÑO: 159,895	PAGO TRIMESTRE:
NOMBRE: LUZ ENERIETH HOLGUIN MONTES		FECHA DE EXPOSICIÓN: 02 MAR 2015	FECHA DE VENC.: 30 DIC 2015
DIRECCIÓN: MZ F CS 10 VLL CLAUDIA		ESTRATO:	ENEMERADO:
DIRECCIÓN COBRO: MZ F LO 10 V CLAUDIA		DESTINACIÓN:	CÓDIGO POSTAL:
03. DATOS PREDIO		FICHA CÓDIGO: 01-01-00-00-0359-0010-0-00-00-0000	
		AVALUO ACTUAL: 26,671,000	
		[Impuestos Plus] Fecha Impresión: 08-NOV-2016 06:55	

04. DETALLE DE LA DEUDA				05. RESUMEN		
CONCEPTO	VIGENCIA	AVALUO	VALOR	CONCEPTO	TOTAL TRIMESTRE	TOTAL AÑO
Predial	2015	25,894,000	0	Saldo Anterior:	181,258	181,258
Sobretasa Ambiental	2015	25,894,000	0			
Sobretasa Bomberil	2015	0	0			
			181,258	Menos Descuento:		21,363
TOTALES					181,258	159,895

06. OBSERVACIONES	TESORERO (a) GENERAL
PLAZO HASTA EL 30 DE DICIEMBRE DE 2016.	

- CONTRIBUYENTE - 181.258



MUNICIPIO DE ARMENIA
NIT. 890.000.464-3
IMPUESTO PREDIAL UNIFICADO
CUENTA DE COBRO No. 850-1299
Iaprr-201696388

NOMBRE: LUZ ENERIETH HOLGUIN MONTES
NIT o C.C.: 41934210
DIRECCIÓN: MZ F CS 10 VLL CLAUDIA
FICHA CATASTRAL: 01-01-00-00-0359-0010-0-00-00-0000



(415)7709998002159(8020)0000000000006931291(3900)000000181258(96)20161230



(415)7709998002159(8020)0000000000006931291(3900)000000159895(96)20161230

LIQUIDACIÓN
Impuesto Predial año: (Avalúo / 1000) * Tarifa
Valor Sobretasa Ambiental año = (Avalúo / 1000) * 1.5
Valor Sobretasa Bomberil = 10% del Impuesto Predial
TARIFAS - ACUERDO 017 / 2012
ESTRATIFICACIÓN - Dpl. ADMINISTRATIVO DE PLANEACIÓN
AVALUO Y DESTINO - IGAC

PUNTOS DE PAGO	
BANCO DE OCCIDENTE	BANCOOMEVA
CAJA SOCIAL	PICHINCHA
SUDAMERIS	CORPBANCA
COLPATRIA	BOGOTA
DAVIVIENDA	POPULAR
BANCOLOMBIA	

Si su cuenta de cobro no llega, reclámela, lo anterior no lo exime de pagar el recargo correspondiente. Para la expedición del Paz y Salvo debe tener pago el Impuesto Predial Unificado hasta DICIEMBRE 31 DE LA VIGENCIA ACTUAL y haber cancelado ÚNICAMENTE EN LA TESORERÍA MUNICIPAL.



Departamento Administrativo de Planeación

DP-POT-EST-1137

Armenia, 09 de noviembre del 2016

EL DEPARTAMENTO ADMINISTRATIVO DE PLANEACIÓN

CERTIFICA:

Que el predio ubicado en: MZ F LO 10 V CLAUDIA

Ficha Catastral No: 01-01-00-00-0359-00-10-0-00-00-0000

Corresponde al estrato socio económico: DOS (2) BAJO



NOTA: En la copia se adhiere y anula la estampilla pro-hospital \$2.200 (Según resolución número1627 de diciembre de 2005 y (Decreto 0832 del 14 de diciembre de 2015) y pro-desarrollo de \$2.200 (Ordenanza 0031 de 2004, Decreto 199 de 28 de febrero de 2005.Articulo 11 Literal B y C. y (Decreto 0831 del 14 de diciembre del 2015)

Este certificado tendrá vigencia por tres (3) meses a partir de su expedición.

CLAUDIA MILENA HINCAPIE ALVAREZ
SUBDIRECTORA

Hugo Agudelo G

Revisó: Jairo A. O
Elaboró: Amalia C.



R-AM-PGG-001 Versión 10
Fecha: 15/08/2016





SOLICITUD DE ESTRATO SOCIOECONÓMICO

Departamento Administrativo de Planeación
Proceso Planificación y Ordenamiento del Territorio

Código: R-DP-POT-EST-011

Fecha: 17/03/2014

Versión: 003

Página 1 de 2

Fecha: 08 11- 2016

Hora: _____

Solicitante y/o Propietario José Rodrigo Escobar

Trámite ante: EPA _____ EDEQ TELECOM _____ GASES DEL QUINDÍO _____ OTRA _____

No. Ficha catastral 01-01-0000-108700210000000000 Estrato 2

Dirección MZ 11 LO 10 ux el posital de pinaxas

Elaboró: Andia cc

Revisó y Aprobó: jausz

10

1138



MUNICIPIO DE ARMENIA
SECRETARIA DE HACIENDA
IMPUESTOS MUNICIPALES
NIT. 890.000.464-3

No. 1663497 A

CAM - Piso 1ro.
COMPROBANTE DE INGRESO

IMPUESTO PREDIAL UNIFICADO

Documento 01502 1663497 Cajas 502 Valor Pagado 30,524.00
Fecha 29-ABR-2015 Avalúo: 12,535,000.00 Estrator: 2

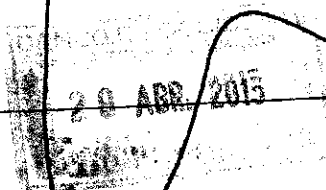
Propietario 01 01010000108700210000000000 MARIADELI GARAVIZ MONTENEGRO
Cercero: " " Acuerdo: -
Dirección MZ 11 CS 10 UR EL PORTAL DE PINARE Obra: .
Dir. Cobro MZ 11 LD 10 UR EL PORTAL DE PINARE

Concepto	Valor	Periodo	Valor
010 Sobretasa Bomberil	1254	2015	30,524.00
001 Predial	12535		
004 Sobretasa Ambiental	18803	Total:	30,524.00
		Dto.	2,066.00
Valor a Favore	0.00		

Observacio DIC 2015

Elaboro VCGAVI -- VIVIANA CAROLINA GAVIRIA
Terminal WORK\SAEARMENIA:SAE

Fecha del Sistema
29-ABR-2015 05:09 PM



Estimado Contribuyente:
Verifique que el número c
ficha catastral y el valor
timbre corresponda e
transacción.
Este recibo no es válido s
impresión del timbre o fir
sello del cajero.



Departamento Administrativo de Planeación

DP-POT-EST-1138

Armenia, 09 de noviembre del 2016

EL DEPARTAMENTO ADMINISTRATIVO DE PLANEACIÓN

CERTIFICA:

Que el predio ubicado en: MZ 11 LO 10 UR EL PORTAL DE PINARES

Ficha Catastral No: 01-01-0000-10870021000000000

Corresponde al estrato socio económico: DOS (2) BAJO

NOTA: En la copia se adhiere y anula la estampilla pro-hospital \$2.200 (Según resolución número1627 de diciembre de 2005 y (Decreto 0832 del 14 de diciembre de 2015) y pro-desarrollo de \$2.200 (Ordenanza 0031 de 2004, Decreto 199 de 28 de febrero de 2005-Artículo 11 Literal B y C. y (Decreto 0831 del 14 de diciembre del 2015)

Este certificado tendrá vigencia por tres (3) meses a partir de su expedición.

CLAUDIA MILENA HINCAPIÉ ALVAREZ
SUBDIRECTORA

Rodrigo Ender
7521.659

Revisó: Jairo A. O
Elaboró: Amalia C



R-AM-PGG-001 Versión 10
Fecha: 15/06/2016





Departamento Administrativo de Planeación

DP-POT-EST-1139

Armenia, 10 de noviembre del 2016

EL DEPARTAMENTO ADMINISTRATIVO DE PLANEACIÓN

CERTIFICA:

Que el predio ubicado en: MZ 12 LO 2 UR LA GRECIA

Ficha Catastral No: 01-03-00-00-1144-0006-0-00-00-0000

Corresponde al estrato socio económico: DOS (2) BAJO

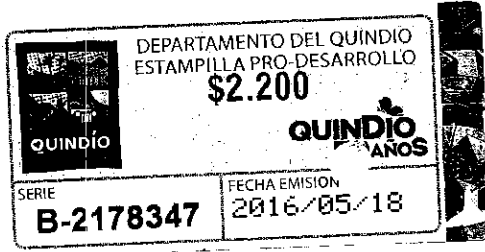
NOTA: En la copia se adhiere y anula la estampilla pro-hospital \$2.200 (Según resolución número1627 de diciembre de 2005 y (Decreto 0832 del 14 de diciembre de 2015) y pro-desarrollo de \$2.200 (Ordenanza 0031 de 2004, Decreto 199 de 28 de febrero de 2005.Articulo 11 Literal B y C. y (Decreto 0831 del 14 de diciembre del 2015)

Este certificado tendrá vigencia por tres (3) meses a partir de su expedición.

Signature of Claudia Milena Hincapié Álvarez, Subdirectora

Handwritten signature: Amparo Garcia Lopez

Revisó: Jairo A. O. Elaboró: Amalia C.





SOLICITUD DE ESTRATO SOCIOECONÓMICO

Departamento Administrativo de Planeación
Proceso Planificación y Ordenamiento del Territorio

Código: R-DP-POT-EST-011

Fecha: 17/03/2014

Versión: 003

Página 1 de 2

Original

14

Fecha: 000-9/16 Hora: _____

Solicitante y/o Propietario Francisco Humberto Rivera Palma

Trámite ante: EPA _____ EDEQ TELECOM _____ GASES DEL QUINDÍO _____ OTRA _____

No. Ficha catastral 01-01-00-00-0570-0032-0-00-00 Estrato 2

Dirección Barrio Bosques de Pizarra N° 412-161

Elaboró: _____ Revisó y Aprobó: [Signature]

1140



MUNICIPIO DE ARMENIA
NIT. 890.000.464-3



IMPUESTO PREDIAL UNIFICADO
SOBRETASA AMBIENTAL Y SOBRETASA BOMBERIL
CUENTA DE COBRO No 7729022

fapr-500354243

01. INFORMACIÓN DEL PREDIO		02. PERÍODO DE COBRO	
NIT o C.C:	18387438	TELÉFONO:	
NOMBRE:	MANUEL HUMBERTO RIVERA CULMA		
DIRECCIÓN:	MZ 4 CS 161 UR BOSQUES DE PINARES		
DIRECCIÓN COBRO:	MZ 4 CS 161 UR BOSQUES DE PINARES		
03. DATOS PREDIO		ESTRATO:	PERÍODO COBRADO:
FICHA CÓDIGO:	01-01-00-00-0570-0032-0-00-00-0000	2	OCT-DIC/2016
AVALUO ACTUAL:	11,437,000	DESTINACIÓN:	CÓDIGO POSTAL:
		A	

Impuestos Plus! Fecha Impresión: 09-NOV-2016 11:21

04. DETALLE DE LA DEUDA				05. RESUMEN		
CONCEPTO	VIGENCIA	AVALÚO	VALOR	CONCEPTO	TOTAL TRIMESTRE	TOTAL AÑO
				Saldo Anterior:	0	0
				Sobretasa Ambiental	17,156	17,156
				Sobretasa Bomberil	2,221	2,221
				Predial	22,208	22,208
				Menos Descuento:		0
TOTALES			0		41,585	41,585

06. OBSERVACIONES

PLAZO HASTA EL 30 DE DICIEMBRE DE 2016.

TESORERO (a) GENERAL

- CONTRIBUYENTE -

Impuestos Plus! Fecha Impresión: 09-NOV-2016 11:21



MUNICIPIO DE ARMENIA
NIT. 890.000.464-3
IMPUESTO PREDIAL UNIFICADO
CUENTA DE COBRO No 7729022
fapr-500354243

NOMBRE: MANUEL HUMBERTO RIVERA CULMA
NIT o C.C.: 18387438
DIRECCIÓN: MZ 4 CS 161 UR BOSQUES DE PINARES
FICHA CATASTRAL: 01-01-00-00-0570-0032-0-00-00-0000

Pago TOTAL PERIODO 41,585



(415)7709998002159(8020)00000000000007729022(3900)000000041585(96)20161230

Pago TOTAL AÑO 41,585

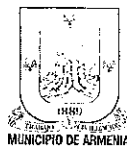


(415)7709998002159(8020)00000000000007729022(3900)000000041585(96)20161230

LIQUIDACIÓN
Impuesto Predial año: (Avalúo / 1000) * Tarifa
Valor Sobretasa Ambiental año = (Avalúo / 1000) * 1.5
Valor Sobretasa Bomberil = 10% del Impuesto Predial
TARIFAS - ACUERDO 017 / 2012
ESTRATIFICACIÓN - Dpt. ADMINISTRATIVO DE PLANEACIÓN
AVALUO Y DESTINO - IGAC

PUNTOS DE PAGO	
BANCO DE OCCIDENTE	BANCO MEVA
CAJA SOCIAL	PICHINCHA
SUDAMERIS	CORPBANCA
COLPATRIA	BOGOTA
DAVIENDA	POPULAR
BANCOLOMBIA	

Si su cuenta de cobro no llega, reclámela, lo anterior no lo exime de pagar el recargo correspondiente. Para la expedición del Paz y Salvo debe tener pago el Impuesto Predial Unificado hasta DICIEMBRE 31 DE LA VIGENCIA ACTUAL y haber cancelado ÚNICAMENTE EN LA TESORERÍA MUNICIPAL.



Departamento Administrativo de Planeación

DP-POT-EST-1140

Armenia, 10 de noviembre del 2016

EL DEPARTAMENTO ADMINISTRATIVO DE PLANEACIÓN

CERTIFICA:

Que el predio ubicado en: MZ 4 CS 161 UR BOSQUES DER PINARES

Ficha Catastral No: 01-01-00-00-0570-0032-0-00-00-0000

Corresponde al estrato socio económico: DOS (2) BAJO

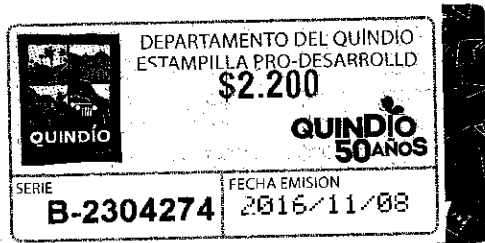
NOTA: En la copia se adhiere y anula la estampilla pro-hospital \$2.200 (Según resolución número 1627 de diciembre de 2005 y (Decreto 0832 del 14 de diciembre de 2015) y pro-desarrollo de \$2.200 (Ordenanza 0031 de 2004, Decreto 199 de 28 de febrero de 2005. Artículo 11 Literal B y C. y (Decreto 0831 del 14 de diciembre del 2015)

Este certificado tendrá vigencia por tres (3) meses a partir de su expedición.

CLAUDIA MILENA HINCAPIÉ ALVAREZ
SUBDIRECTORA

Jubiz Ester Forero P.

Revisó: Jairo A. O
Elaboró: Amalia C.



R-AM-PGG-001 Versión 10
Fecha: 15/06/2016





Departamento Administrativo de Planeación

DP-POT-EST-1141

Armenia, 15 de noviembre del 2016

EL DEPARTAMENTO ADMINISTRATIVO DE PLANEACIÓN

CERTIFICA:

Que el predio ubicado en: MZ C CS 52 UR BELEN

Ficha Catastral No: 01-02-00-00-0132-0031-5-00-00-0001

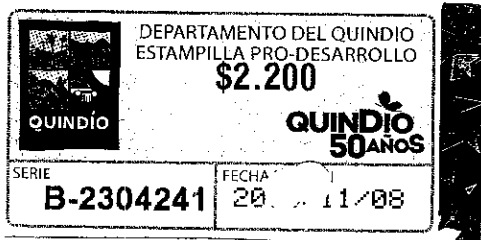
Corresponde al estrato socio económico: TRES (3) MEDIO BAJO

NOTA: En la copia se adhiere y anula la estampilla pro-hospital \$2.200 (Según resolución número1627 de diciembre de 2005 y (Decreto 0832 del 14 de diciembre de 2015) y pro-desarrollo de \$2.200 (Ordenanza 0031 de 2004, Decreto 199 de 28 de febrero de 2005.Artículo 11 Literal B y C. y (Decreto 0831 del 14 de diciembre del 2015)

Este certificado tendrá vigencia por tres (3) meses a partir de su expedición.

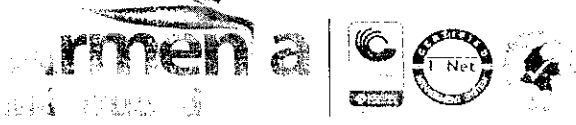
Signature of Claudia Milena Hincapié Alvarez
CLAUDIA MILENA HINCAPIÉ ALVAREZ
SUBDIRECTORA

Revisó: Jairo A. O.
Elaboró: Amalia O.



Handwritten signature and number 7539777

R-AM-PGG-001 Versión 10
Fecha: 15/06/2016



Centro Administrativo Municipal CAM, piso 3 Tel – (6)7417100 Ext. 308, 310 CP.630004
Línea Gratuita: 01 8000 189 264 - Correo Electrónico: planeacion@armenia.gov.co



SOLICITUD DE ESTRATO SOCIOECONÓMICO

Departamento Administrativo de Planeación
Proceso Planificación y Ordenamiento del Territorio

Código: R-DP-POT-EST-011

Fecha: 17/03/2014

Versión: 003

Página 1 de 2

Original

18

Fecha: 09.11.2016

Hora: _____

Solicitante y/o Propietario William Robledo

Trámite ante: EPA _____ EDEQ TELECOM _____ GASES DEL QUINDÍO _____ OTRA _____

No. Ficha catastral/ 63001010401280129906 Estrato 4

Dirección Carrera 13 15-14 edificio 'posobello' apartamento 503

1142

Elaboró: Ando

Revisó y Aprobó: [Signature]



OFICINA DE REGISTRO DE INSTRUMENTOS PUBLICOS DE ARMENIA
CERTIFICADO DE TRADICION
MATRICULA INMOBILIARIA

Certificado generado con el Pin No: 16110124592574641

Nro Matrícula: 280-93704

Página 1

Impreso el 1 de Noviembre de 2016 a las 10:55:41 AM

"ESTE CERTIFICADO REFLEJA LA SITUACION JURIDICA DEL INMUEBLE
HASTA LA FECHA Y HORA DE SU EXPEDICION"

No tiene validez sin la firma del registrador en la ultima página

CIRCULO REGISTRAL: 280 - ARMENIA DEPTO: QUINDIO MUNICIPIO: ARMENIA VEREDA: ARMENIA

FECHA APERTURA: 04-02-1994 RADICACIÓN: 94-000371 CON: ESCRITURA DE: 05-01-1994

CODIGO CATASTRAL: 63001010401280129906 COD CATASTRAL ANT: 01-04-0128-0129-906

ESTADO DEL FOLIO: **ACTIVO**

DESCRIPCION: CABIDA Y LINDEROS

APARTAMENTO 503: CON UN AREA PRIVADA DE (96.30 MTS2) ALTURA LIBRE 2.30 METROS. Y UN COEFICIENTE DE COPROPIEDAD DE 7.85%. CUYOS LINDEROS SE ENCUENTRAN CONTENIDOS EN LA ESCRITURA 5 DEL 05 DE ENERO DE 1994 DE LA NOTARIA 3. DE ARMENIA. (ARTICULO 11 DECRETO 1711 DE 1984). NOTA: SEGUN CONSTA EN LA ESCRITURA 1346 DEL 14 DE MARZO DE 1995 DE LA NOTARIA 3. DE ARMENIA EL COEFICIENTE DE COPROPIEDAD ES DE 7.61

SUPERINTENDENCIA

COMPLEMENTACION:

I. SOLVAN LIMITADA, ADQUIRIO POR COMPRA A SILVIA AGUDELO PIEDRAHITA, EN \$11.520.000.00 POR ESCRITURA 2086 DE 9 DE JULIO DE 1992 DE LA NOTARIA 2. DE ARMENIA, REGISTRADA EL 13 DE JULIO DE 1992. II. SILVIA AGUDELO PIEDRAHITA, ADQUIRIO POR COMPRA A ELENA VELASQUEZ DE LONDOIO, EN \$7.800.000.00 POR ESCRITURA 2949 DE 26 DE SEPTIEMBRE DE 1990 DE LA NOTARIA 2. DE ARMENIA REGISTRADA EL 2 DE OCTUBRE DE 1990. III. ELENA VELASQUEZ VDA. DE LONDOIO (SIC), ADQUIRIO EN LA SUCESION DE JESUS MARIA LONDOIO BOTERO, EN \$236.000.00 CUYA PARTICION FUE APROBADA POR EL JUZGADO 2 CIVIL DEL CIRCUITO DE ARMENIA EN SENTENCIA DE 5 DE AGOSTO DE 1978, Y SEGUN HIJUELA REGISTRADA EL 10 DE NOVIEMBRE DE 1978. IV. ELENA VELASQUEZ DE LONDOIO FUE QUIEN ADQUIRIO EL INMUEBLE EN LA SUCESION DE ELIAS VELASQUEZ ALZATE, EN \$200.000.00 CUYA PARTICION FUE APROBADA POR EL JUZGADO 2 CIVIL DEL CIRCUITO DE ARMENIA EN SENTENCIA DE 5 DE DICIEMBRE DE 1974. V. ELIAS VELASQUEZ ALZATE, ADQUIRIO POR COMPRA A CAMILO BERNAL LONDOIO, EN \$200.000.00 POR ESCRITURA 771 DE 2 DE MAYO DE 1956, DE LA NOTARIA 2. DE ARMENIA, REGISTRADA EL 22 DE MAYO DE 1956. EDIFICIO PORTO BELLO ESTA CONSTRUIDO SOBRE UN LOTE CON AREA DE TRESIENTOS OCHENTA Y CUATRO METROS CUADRADOS (384.00) MTS2. ALINDERADO ASI: ORIENTE: EN LONGITUD DE DOCE METROS (12 MTS) CON LA CARRERA TRECE (13) OCCIDENTE: EN LONGITUD DE DOCE (12) METROS CON INMUEBLE DE ANA ELVIA Y ALCIRA PEVA LOPEZ, NORTE: EN LONGITUD DE TREINTA Y DOS METROS (32 MTS) CON INMUEBLE DE MIRYAM SERNA MONTAÑA, SUR: EN LONGITUD DE TREINTA Y DOS METROS (32.00 MTS) CON INMUEBLE DE ALCIBIADES BOTERO HOYOS.

DIRECCION DEL INMUEBLE

Tipo Predio: URBANO

1) CARRERA 13 15-14 EDIFICIO "PORTO BELLO" APARTAMENTO 503

MATRICULA ABIERTA CON BASE EN LA(S) SIGUIENTE(S) (En caso de Integración y otros)

280 - 1183

ANOTACION: Nro 001 Fecha: 19-10-1992 Radicación:

Doc: ESCRITURA 5497 DEL 13-10-1992 NOTARIA 3 DE ARMENIA

VALOR ACTO: \$0

ESPECIFICACION: GRAVAMEN: 210 HIPOTECA SIN LIMITE DE CUANTIA MAYOR EXTENSION

PERSONAS QUE INTERVIENEN EN EL ACTO (X-Titular de derecho real de dominio, I-Titular de dominio Incompleto)

DE: SOLVAN LTDA

X

A: CORPORACION COLOMBIANA DE AHORRO Y VIVIENDA "DAVIVIENDA"

ANOTACION: Nro 002 Fecha: 07-01-1994 Radicación: 94-000371

Doc: ESCRITURA 5 DEL 05-01-1994 NOTARIA 3 DE ARMENIA

VALOR ACTO: \$

ESPECIFICACION: LIMITACION AL DOMINIO: 0317 CONSTITUCION REGLAMENTO DE PROPIEDAD HORIZONTAL



Departamento Administrativo de Planeación

DP-POT-EST-1142

Armenia, 10 de noviembre del 2016

EL DEPARTAMENTO ADMINISTRATIVO DE PLANEACIÓN

CERTIFICA:

Que el predio ubicado en: CARRERA 13 15-14 EDIFICIO PORTABELLO APARTAMENTO 503

Ficha Catastral No: 01-04-0128-0129-906

Corresponde al estrato socio económico: CUATRO (4) MEDIO

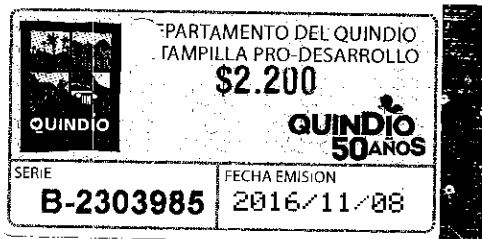
NOTA: En la copia se adhiere y anula la estampilla pro-hospital \$2.200 (Según resolución número1627 de diciembre de 2005 y (Decreto 0832 del 14 de diciembre de 2015) y pro-desarrollo de \$2.200 (Ordenanza 0031 de 2004, Decreto 199 de 28 de febrero de 2005.Articulo 11 Literal B y C. y (Decreto 0831 del 14 de diciembre del 2015)

Este certificado tendrá vigencia por tres (3) meses a partir de su expedición.

Signature of Claudia Milena Hincapié Alvarez, Subdirectora

Revisó: Jairo A. O. Elaboró: Amalia C.

Signature of William Robledo



R-AM-PGG-001 Versión 10 Fecha: 15/06/2016





SOLICITUD DE ESTRATO SOCIOECONÓMICO

Departamento Administrativo de Planeación
Proceso Planificación y Ordenamiento del Territorio

Código: R-DP-POT-EST-011

Fecha: 17/03/2014

Versión: 003

Página 1 de 2

Original 21

Fecha: 10-11-2016 Hora: _____

Solicitante y/o Propietario Rosa Amelia Hincapié

Trámite ante: EPA _____ EDEQ _____ TELECOM _____ GASES DEL QUINDÍO _____ OTRA

No. Ficha catastral 01-02-00-00-0110-0005-5-00-00-0002 Estrato 1

Dirección C 34A 2182 BR. Santander
C 34A 2102

Elaboró: Amelia Revisó y Aprobó: [Firma]

1143



MUNICIPIO DE ARMENIA
NIT. 890.000.464-3



IMPUESTO PREDIAL UNIFICADO
SOBRETASA AMBIENTAL Y SOBRETASA BOMBERIL
CUENTA DE COBRO No. **7678366**

fapn-500306378

01. INFORMACIÓN DEL PREDIO		02. PERÍODO DE COBRO	
NIT o C.C:	41901971	TELÉFONO:	
NOMBRE:	ROSA AMELIA HINCAPIE DE URIBE		
DIRECCIÓN:	G-34A 21 02 BR-SANTANDER		
DIRECCIÓN COBRO:	G-34A 21 02 BR-SANTANDER		
03. DATOS PREDIO		ESTRATO:	PERÍODO COBRADO:
FICHA CÓDIGO:	01-02-00-00-0110-0005-5-00-00-0002	0	OCT-DIC/2016
AVALUO ACTUAL:	12,275,540	DESTINACIÓN:	CÓDIGO POSTAL:
		A	
		PAGO AÑO:	PAGO TRIMESTRE:
		350,339	166,947
		FECHA DE EXPEDICIÓN:	FECHA DE VENC.:
		12 OCT 2016	30-DIC-2016

04. DETALLE DE LA DEUDA				05. RESUMEN		
CONCEPTO	VIGENCIA	AVALUO	VALOR	CONCEPTO	TOTAL TRIMESTRE	TOTAL AÑO
Predial	2015	11,918,000	131,098	Saldo Anterior:	183,392	183,392
Recargos predial	2015	0	17,236	Predial	135,031	135,031
Sobretasa Ambiental	2015	11,918,000	17,877	Sobretasa Ambiental	18,413	18,413
Recargos S.Ambiental	2015	0	2,348	Sobretasa Bomberil	13,503	13,503
Sobretasa Bomberil	2015	0	13,110	Menos Descuento:		0
Recargo Bomberos	2015	0	1,723			

*Solicite Estato
Jairo Ocampo*

TOTALES 183,392 350,339 350,339

06. OBSERVACIONES

PLAZO HASTA EL 31 DE DICIEMBRE DE 2016.

TESORERO (a) GENERAL

- CONTRIBUYENTE -



MUNICIPIO DE ARMENIA
NIT. 890.000.464-3

IMPUESTO PREDIAL UNIFICADO
CUENTA DE COBRO No. **7678366**

fapn-500306378

Pago TOTAL PERIODO **350,339**



Pago 1577496502159(8020)0000000000007678366(3900)00000350339(96)20161230

NOMBRE: ROSA AMELIA HINCAPIE DE URIBE

NIT o C.C: 41901971

DIRECCIÓN: C 34A 21 02 BR SANTANDER

FICHA CATASTRAL: 01-02-00-00-0110-0005-5-00-00-0002



LIQUIDACIÓN
Impuesto Predial año: (Avalúo / 1000)* Tarifa
Valor Sobretasa Ambiental año = (Avalúo / 1000)* 1.5
Valor Sobretasa Bomberil = 10% del Impuesto Predial
TARIFAS - ACUERDO 017 / 2012
ESTRATIFICACIÓN - Dpt. ADMINISTRATIVO DE PLANEACIÓN
AVALUO Y DESTINO - IGAC

PUNTOS DE PAGO	
BANCO DE OCCIDENTE	BANCOOMEVA
CAJA SOCIAL	PICHINCHA
SUDAMERIS	CORPBANCA
COLPATRIA	BOGOTA
DAVIENDA	POPULAR
BANCOLOMBIA	

Si su cuenta de cobro no llega, reclámela, lo anterior no lo exime de pagar el recargo correspondiente. Para la expedición del Paz y Salvo debe tener pago el Impuesto Predial Unificado hasta DICIEMBRE 31 DE LA VIGENCIA ACTUAL y haber cancelado ÚNICAMENTE EN LA TESORERÍA MUNICIPAL.



Departamento Administrativo de Planeación

DP-POT-EST-1143

Armenia, 10 de noviembre del 2016

EL DEPARTAMENTO ADMINISTRATIVO DE PLANEACIÓN

CERTIFICA:

Que el predio ubicado en: C 34A 21 02 BR SANTANDER

Ficha Catastral No: 01-02-00-00-0110-0005-5-00-00-0002

Corresponde al estrato socio económico: UNO (1) BAJO-BAJO


NOTA: En la copia se adhiere y anula la estampilla pro-hospital \$2.200 (Según resolución número 1627 de diciembre de 2005 y (Decreto 0832 del 14 de diciembre de 2015) y pro-desarrollo de \$2.200 (Ordenanza 0031 de 2004, Decreto 199 de 28 de febrero de 2005. Artículo 11 Literal B y C. y (Decreto 0831 del 14 de diciembre del 2015)

Este certificado tendrá vigencia por tres (3) meses a partir de su expedición.

(Handwritten signature)
CLAUDIA MILENA HINCABIE ALVAREZ
SUBDIRECTORA

Revisó: Jairo A. O
Elaboró: Amalia C.

Prosa elvitorio Hincabie



R-AM-PGG-001 Versión 10
Fecha: 15/06/2016





SOLICITUD DE ESTRATO SOCIOECONÓMICO

Departamento Administrativo de Planeación
Proceso Planificación y Ordenamiento del Territorio

Código: R-DP-POT-EST-011

Fecha: 17/03/2014

Versión: 003

Página 1 de 2

Fecha: Noviembre 11 - 2016 Hora: _____

Solicitante y/o Propietario María Jesús Murcia

Trámite ante: EPA _____ EDEQ X TELECOM _____ GASES DEL QUINDÍO _____ OTRA _____

No. Ficha catastral 01-63-00-00-0251-0014-0-00 00 0000 Estrato 2

Dirección Ht 23 N 17 Barriola Nueva Libertad
Ht 22 CAJA 12

Elaboró: Ando ce Revisó y Aprobó: [Signature]

24

1144



MUNICIPIO DE ARMENIA
NIT. 890.000.464-3



IMPUESTO PREDIAL UNIFICADO
SOBRETASA AMBIENTAL Y SOBRETASA BOMBERIL
CUENTA DE COBRO No 6875647

fapr-201644253

25

01. INFORMACIÓN DEL PREDIO		02. PERÍODO DE COBRO	
NIT o C.C:	28945498	TELÉFONO:	7404677
NOMBRE:	MARIA JESUS MURCIA BARBOSA		PAGO AÑO:
DIRECCIÓN:	MZ 22 CS 12 BR LA NUEVA LIBERTAD		42,932
DIRECCIÓN COBRO:	MZ 22 CS 12 BR LA NUEVA LIBERTAD		PAGO TRIMESTRE:
03. DATOS PREDIO		FECHA DE EXPEDICIÓN:	FECHA DE VENC.:
FICHA CÓDIGO:	01-03-00-00-0251-0014-0-00-00-0000	06 FEB 2015	30-DIC-2016
AVALUO ACTUAL:	18,160,000	ESTRATO:	PERÍODO COBRADO:
		2	ENE-MAR/2015
		DESTINACIÓN:	CÓDIGO POSTAL:
		A	

Impuestos Plus! Fecha Impresión: 11-NOV-2016 10:06

04. DETALLE DE LA DEUDA				05. RESUMEN		
CONCEPTO	VIGENCIA	AVALÚO	VALOR	CONCEPTO	TOTAL TRIMESTRE	TOTAL AÑO
Predial	2015	17,631,000	0	Saldos Anterior:	45,841	45,841
Sobretasa Ambiental	2015	17,631,000	0	<p><i>no tiene Deuda</i></p>		
Sobretasa Bomberil	2015	0	0			
			Menos Descuento:			2,909
TOTALES			45,841		45,841	42,932

06. OBSERVACIONES

PLAZO HASTA EL 30 DE DICIEMBRE DE 2016.

TESORERO (a) GENERAL

[Handwritten Signature]

- CONTRIBUYENTE -

Impuestos Plus! Fecha Impresión: 11-NOV-2016 10:05



MUNICIPIO DE ARMENIA
NIT. 890.000.464-3
IMPUESTO PREDIAL UNIFICADO
CUENTA DE COBRO No 6875647
fapr-201644253

NOMBRE: MARIA JESUS MURCIA BARBOSA
NIT o C.C: 28945498
DIRECCIÓN: MZ 22 CS 12 BR LA NUEVA LIBERTAD
FICHA CATASTRAL: 01-03-00-00-0251-0014-0-00-00-0000

Pago TOTAL PERIODO 45,841



(415)7709998002159(8020)00000000000006875647(3900)00000045041(96)20161230

Pago TOTAL AÑO 42,932



(415)7709998002159(8020)00000000000006875647(3900)00000042932(96)20161230

LIQUIDACIÓN
Impuesto Predial año: (Avalúo / 1000)* Tarifa
Valor Sobretasa Ambiental año = (Avalúo / 1000)* 1.5
Valor Sobretasa Bomberil = 10% del Impuesto Predial
TARIFAS - ACUERDO 017 / 2012
ESTRATIFICACIÓN - Dpt. ADMINISTRATIVO DE PLANEACIÓN
AVALUO Y DESTINO - IGAC

PUNTOS DE PAGO	
BANCO DE OCCIDENTE	BANCOOMEVA
CAJA SOCIAL	PICHINCHA
SUDAMERIS	CORPBANCA
COLPATRIA	BOGOTA
DAVIVIENDA	POPULAR
BANCOLOMBIA	

Si su cuenta de cobro no llega, réclámela, lo anterior no lo exime de pagar el recargo correspondiente. Para la expedición del Paz y Salvo debe tener pago el Impuesto Predial Unificado hasta DICIEMBRE 31 DE LA VIGENCIA ACTUAL y haber cancelado ÚNICAMENTE EN LA TESORERÍA MUNICIPAL.



Departamento Administrativo de Planeación

DP-POT-EST-1144

Armenia, 10 de noviembre del 2016

EL DEPARTAMENTO ADMINISTRATIVO DE PLANEACIÓN

CERTIFICA:

Que el predio ubicado en: MZ 22 CS 12 BR LA NUEVA LIBERTAD

Ficha Catastral No: 01-03-00-00-0251-0014-0-00-00-0000

Corresponde al estrato socio económico: DOS (2) BAJO

NOTA: En la copia se adhiere y anula la estampilla pro-hospital \$2.200 (Según resolución número1627 de diciembre de 2005 y (Decreto 0832 del 14 de diciembre de 2015) y pro-desarrollo de \$2.200 (Ordenanza 0031 de 2004, Decreto 199 de 28 de febrero de 2005 Artículo 11 Literal B y C. y (Decreto 0831 del 14 de diciembre del 2015)



Este certificado tendrá vigencia por tres (3) meses a partir de su expedición.

[Handwritten signature]

CLAUDIA MILENA HINCAPIÉ ALVAREZ
SUBDIRECTORA

[Handwritten signature]

Revisó: Jairo A. O. *[Signature]*
Elaboró: Amalia C. *[Signature]*



R-AM-PGG-001 Versión 10
Fecha: 15/06/2016





SOLICITUD DE ESTRATO SOCIOECONÓMICO

Departamento Administrativo de Planeación
Proceso Planificación y Ordenamiento del Territorio

Código: R-DP-POT-EST-011

Fecha: 17/03/2014

Versión: 003

Página 1 de 2

Fecha: 10-11-2016

Hora: _____

Solicitante y/o Propietario Leidy Vanessa Lozano

Trámite ante: EPA EDEQ TELECOM _____ GASES DEL QUINDÍO _____ OTRA _____

No. Ficha catastral 01-03-00-00-14200013-9-13-05-0002 Estrato 1

Dirección 26-4491. Sector Ciudadela la patrona las calinas
ap. M 502 TOM.

Elaboró: Andia

Revisó y Aprobó: [Signature]

Centro Administrativo Municipal CAM, piso 3 Tel - (6) 741 71 00 Ext. 318, 320

23

1145



IGAC
INSTITUTO GEOGRÁFICO
AGUSTÍN CODAZZI



5334245

CERTIFICADO CATASTRAL NACIONAL

CERTIFICA

8091-937673-29850-19692977

El INSTITUTO GEOGRÁFICO AGUSTÍN CODAZZI certifica que LEIDY VANESSA LOAIZA MONTILLA identificado(a) con CÉDULA DE CIUDADANÍA No. 1094913858 se encuentra inscrito en la base de datos catastral del IGAC, con los siguientes predios:

DEPARTAMENTO:63-QUINDIO

MUNICIPIO:1-ARMENIA

NÚMERO PREDIAL:01-03-00-00-1420-0013-9-13-05-0002

NÚMERO PREDIAL ANTERIOR:01-03-1420-0000-901

DIRECCIÓN:C 26 44 91 SECTOR CIUADAELA LA PATRIA LAS COLINAS AP M 502 TO M

MATRÍCULA:280-205382

ÁREA TERRENO:0 Ha 31.51m²

ÁREA CONSTRUIDA:42.19 m²

AVALÚO:\$ 13,839,000

LISTA DE PROPIETARIOS

Tipo de documento	Número de documento	Nombre
CÉDULA DE CIUDADANÍA	1094913856	LEIDY VIVIANA LOAIZA MONTILLA
CÉDULA DE CIUDADANÍA	1094913858	LEIDY VANESSA LOAIZA MONTILLA

El presente certificado se expide para **PLANEACION** a los 11 días de noviembre de 2016.



Paola Andrea Méndez Hernández
C.E. de la Oficina de Atención y Atención

NOTA

La presente información no sirve como prueba para establecer actos constitutivos de posesión.

Adicionalmente de conformidad con el artículo 42 de la resolución No 070 de 2011 emanada del Instituto Geográfico Agustín Codazzi, 'La inscripción en el catastro no constituye título de dominio ni sanea los vicios que tenga una titulación o una posesión'.

La base catastral del IGAC no incluye información de los catastros de Bogotá, Cali, Medellín y los municipios del departamento de Antioquia.

La veracidad del presente documento puede ser constatada en la página web: www.igac.gov.co/IGACCatastralWeb haciendo referencia al número de certificado catastral o dirija sus inquietudes al correo electrónico: cig@igac.gov.co.



Departamento Administrativo de Planeación

DP-POT-EST-1145

Armenia, 10 de noviembre del 2016

EL DEPARTAMENTO ADMINISTRATIVO DE PLANEACIÓN

CERTIFICA:

Que el predio ubicado en: C 26 44 91 SECTOR CUIDADELA LA PATRIA LAS COLINAS AP M 502

Ficha Catastral No: 01-03-00-00-1420-0013-9-13-05-0002

Corresponde al estrato socio económico: UNO (1) BAJO-BAJO


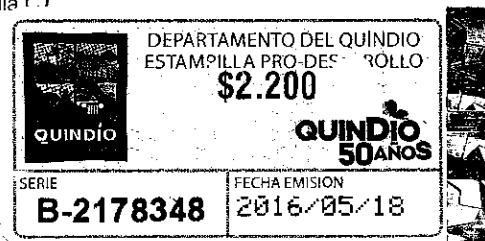
NOTA: En la copia se adhiere y anula la estampilla pro-hospital \$2.200 (Según resolución número1627 de diciembre de 2005 y (Decreto 0832 del 14 de diciembre de 2015) y pro-desarrollo de \$2.200 (Ordenanza 0031 de 2004, Decreto 199 de 28 de febrero de 2005.Articulo 11 Literal B y C. y (Decreto 0831 del 14 de diciembre del 2015)

Este certificado tendrá vigencia por tres (3) meses a partir de su expedición.

CLAUDIA MILENA HINCAPIÉ ALVAREZ
SUBDIRECTORA

Vanessa Waiter

Revisó: Jairo A. O
Elaboró: Amalia C



R-AM-PGG-001 Versión 10
Fecha: 15/06/2016





SOLICITUD DE ESTRATO SOCIOECONÓMICO

Departamento Administrativo de Planeación
Proceso Planificación y Ordenamiento del Territorio

Código: R-DP-POT-EST-011

Fecha: 17/03/2014

Versión: 003

Página 1 de 2

Fecha: 10. 11. 2016

Hora: _____

Solicitante y/o Propietario Jhon Jairo Guaman

Trámite ante: EPA _____ EDEQ TELECOM _____ GASES DEL QUINDÍO _____ OTRA _____

No. Ficha catastral 01-05-00-00-0049-0010-0-00-00-0000 Estrato 2

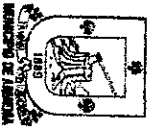
Dirección K-22 14 30 BR Los Alamos

Elaboró: Amdt

Revisó y Aprobó: [Signature]

30

1140



MUNICIPIO DE ARMENIA
NIT: 890.000.464-3



IMPUESTO PREDIAL UNIFICADO
SOBRETASA AMBIENTAL Y SOBRETASA BOMBERIL
CUENTA DE COBRO No. 7380560

01. INFORMACIÓN DEL PREDIO

NIT o C.C.: 44966232
NOMBRE: CAROLINA PILAMUNGA QUSHPI
DIRECCIÓN: K 22 14 30 BR LOS ALAMOS
DIRECCIÓN COBRO: K 22 14 30 BR LOS ALAMOS
FICHA CÓDIGO: 01-05-00-00-0049-0010-0-00-00-0000
MALLUO ACTUAL: 53,428,800

TELÉFONO:

02. PERÍODO DE COBRO

PAGO AÑO: 329.925
PAGO TRIMESTRE: 93.604
FECHA DE EXPEDICIÓN: 26 MAR 2016
FECHA DE VENC.: 31 MAR 2016
ESTRATO: 2
PERÍODO COBRADO:
DESTINACIÓN: ENE-MAR 2016
CÓDIGO POSTAL: A

03. DESTINACIÓN DE LA DEUDA

04. RESUMEN

CONCEPTO	VIGENCIA	MALLUO	VALOR	CONCEPTO	TOTAL TRIMESTRE	INSTRUMENTO	FORMALIZANDO
				Saldo Anterior:	0		0
				Sobretasa Ambiental	20,036		80,144
				Predial	66,787		267,145
				Sobretasa Bomberil	6,678		26,715
				Menos Descuento:			
TOTALES							44,076

06. OBSERVACIONES

93.604
TESORERO (a) GENERAL 628,925

PAGUE CON EL 15% DE DESCUENTO HASTA EL 31 DE MARZO DE 2016.
DESCARGUE Y PAGUE SU FACTURA POR EL PORTAL TRIBUTARIO www.armenia.gov.co

- CONTRIBUYENTE -



Departamento Administrativo de Planeación

DP-POT-EST-1146

Armenia, 10 de noviembre del 2016

EL DEPARTAMENTO ADMINISTRATIVO DE PLANEACIÓN

CERTIFICA:

Que el predio ubicado en: K 22 14 30 BR LOS ALAMOS

Ficha Catastral No: 01-05-00-00-0049-0010-0-00-00-0000

Corresponde al estrato socio económico: DOS (2) BAJO



NOTA: En la copia se adhiere y anula la estampilla pro-hospital \$2.200 (Según resolución número 1627 de diciembre de 2005 y (Decreto 0832 del 14 de diciembre de 2015) y pro-desarrollo de \$2.200 (Ordenanza 0031 de 2004, Decreto 199 de 28 de febrero de 2005. Artículo 11 Literal B y C. y (Decreto 0831 del 14 de diciembre del 2015)

Este certificado tendrá vigencia por tres (3) meses a partir de su expedición.

[Handwritten signature]
CLAUDIA MILENA HINCAPIE ALVAREZ
SUBDIRECTORA

Revisó: Jairo A. O. *A*
Elaboró: Amalia C. *A*

[Handwritten signature]



R-AM-PGG-001 Versión 10
Fecha: 15/06/2016





SOLICITUD DE ESTRATO SOCIOECONÓMICO

Departamento Administrativo de Planeación
Proceso Planificación y Ordenamiento del Territorio

Código: R-DP-POT-EST-011

Fecha: 17/03/2014

Versión: 003

Página 1 de 2

Original
33

Fecha: 11-11-2016

Hora: _____

Solicitante y/o Propietario Adriana Ioria Benitez

Trámite ante: EPA _____ EDEQ _____ TELECOM _____ GASES DEL QUINDÍO _____ OTRA

No. Ficha catastral 01-03-000009950004000000000

Estrato 2

Dirección MZ LESSOR los Arcades

Elaboró: Amdio

Revisó y Aprobó: [Signature]

11/11



Departamento Administrativo de Planeación

DP-POT-EST-1147

Armenia, 10 de noviembre del 2016

EL DEPARTAMENTO ADMINISTRATIVO DE PLANEACIÓN

CERTIFICA:

Que el predio ubicado en: MZ L CS 5 UR LOS ARCADES

Ficha Catastral No: 01-03-00-00-0995-0004-0-00-00-0000

Corresponde al estrato socio económico: DOS (2) BAJO

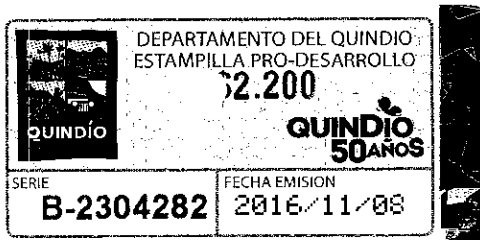
NOTA: En la copia se adhiere y anula la estampilla pro-hospital \$2.200 (Según resolución número 1627 de diciembre de 2005 y (Decreto 0832 del 14 de diciembre de 2015) y pro-desarrollo de \$2.200 (Ordenanza 0031 de 2004, Decreto 199 de 28 de febrero de 2005. Artículo 11 Literal B y C. y (Decreto 0831 del 14 de diciembre del 2015)

Este certificado tendrá vigencia por tres (3) meses a partir de su expedición.

CLAUDIA MILENA HINCAPIÉ ALVAREZ
SUBDIRECTORA

Revisó: Jairo A. O
Elaboró: Amalia C.

Adriana Lucía Benítez F.



R-AM-PGG-001 Versión 10
Fecha: 15/06/2016





SOLICITUD DE ESTRATO SOCIOECONÓMICO

Departamento Administrativo de Planeación
Proceso Planificación y Ordenamiento del Territorio

Código: R-DP-POT-EST-011

Fecha: 17/03/2014

Versión: 003

Página 1 de 2

Fecha: 11-11-2016

Hora: _____

Solicitante y/o Propietario Jorge Enrique Benzon

Trámite ante: EPA _____ EDEQ TELECOM _____ GASES DEL QUINDÍO _____ OTRA

No. Ficha catastral 01-03-00-00-1045-0005-0-00-00-0000 Estrato 3

Dirección NZ N 40 12 UR Monteblanco

Elaboró: Amalia

Revisó y Aprobó: [Signature]

Centro Administrativo Municipal CAM, piso 3 Tel - (6) 741 71 00 Ext. 318. 320

35

1140



MUNICIPIO DE ARMENIA
NIT. 890.000.464-3



IMPUESTO PREDIAL UNIFICADO
SOBRETASA AMBIENTAL Y SOBRETASA BOMBERIL
CUENTA DE COBRO No 7343972

fapr-500143012

01. INFORMACION DEL PREDIO		02. PERÍODO DE COBRO	
NIT o C.C.: 89000027	TELÉFONO:	PAGO AÑO: 108,542	PAGO TRIMESTRE: 30,913
NOMBRE: JORGE ENRIQUE RINCON MARTINEZ		FECHA DE EXPEDICIÓN: 12 FEB 2016	FECHA DE VENC.: 30-DIC-2016
DIRECCIÓN: MZ N CS 12 UR MONTEBLANCO		ESTRATO: 3	PERÍODO COBRADO: ENE-MAR/2016
DIRECCIÓN COBRO: MZ N LO 12 UR MONTEBLANCO		DESTINACIÓN: A	CÓDIGO POSTAL: -
03. DATOS PREDIO			
FICHA CÓDIGO: 01-03-00-00-1045-0005-0-00-00-0000			
AVALUO ACTUAL: 15,266,000			

Impuestos Plus! Fecha Impresión: 11-NOV-2016 11:20

04. DETALLE DE LA DEUDA				05. RESUMEN		
CONCEPTO	VIGENCIA	AVALUO	VALOR	CONCEPTO	TOTAL TRIMESTRE	TOTAL AÑO
<p>No tiene Deuda</p>				Saldo Anterior:	0	0
				Predial	22,890	91,596
				Sobretasa Ambiental	5,724	22,899
				Sobretasa Bomberil	2,290	9,160
				Menos Descuento:		15,113
TOTALES		0		30,913	108,542	

06. OBSERVACIONES

PLAZO HASTA EL 30 DE DICIEMBRE DE 2016.

TESORERO (a) GENERAL

- CONTRIBUYENTE -

Impuestos Plus! Fecha Impresión: 11-NOV-2016 11:20



MUNICIPIO DE ARMENIA
NIT. 890.000.464-3

IMPUESTO PREDIAL UNIFICADO
CUENTA DE COBRO No 7343972

fapr-500143012

NOMBRE: JORGE ENRIQUE RINCON MARTINEZ
NIT o C.C.: 89000027
DIRECCIÓN: MZ N CS 12 UR MONTEBLANCO
FICHA CATASTRAL: 01-03-00-00-1045-0005-0-00-00-0000

Pago TOTAL PERIODO 30,913



(415)7709998002159(8020)0000000000007343972(3900)000000030913(96)20161230

Pago TOTAL AÑO 108,542

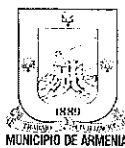


(415)7709998002159(8020)0000000000007343972(3900)000000108542(96)20161230

LIQUIDACIÓN
Impuesto Predial año: (Avalúo / 1000)* Tarifa
Valor Sobretasa Ambiental año = (Avalúo / 1000)* 1.5
Valor Sobretasa Bomberil = 10% del Impuesto Predial
TARIFAS - ACUERDO 017 / 2012
ESTRATIFICACIÓN - Dpt. ADMINISTRATIVO DE PLANEACIÓN
AVALUO Y DESTINO - IGAC

PUNTOS DE PAGO	
BANCO DE OCCIDENTE	BANCOOMEVA
CAJA SOCIAL	PICHINCHA
SUDAMERIS	CORPBANCA
COLPATRIA	BOGOTA
DAVIVIENDA	POPULAR
BANCOLOMBIA	

Si su cuenta de cobro no llega, reclámela, lo anterior no lo exime de pagar el recargo correspondiente. Para la expedición del Paz y Salvo debe tener pago el Impuesto Predial Unificado hasta DICIEMBRE 31 DE LA VIGENCIA ACTUAL y haber cancelado ÚNICAMENTE EN LA TESORERÍA MUNICIPAL.



Departamento Administrativo de Planeación

DP-POT-EST-1148

Armenia, 10 de noviembre del 2016

EL DEPARTAMENTO ADMINISTRATIVO DE PLANEACIÓN

CERTIFICA:

Que el predio ubicado en: MZ N LO 12 UR MONTEBLANCO

Ficha Catastral No: 01-03-00-00-1045-0005-0-00-00-0000

Corresponde al estrato socio económico: TRES (3) MEDIO BAJO


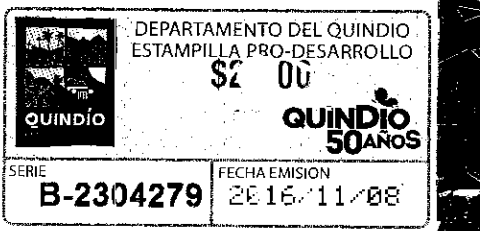
NOTA: En la copia se adhiere y anula la estampilla pro-hospital \$2.200 (Según resolución número 1627 de diciembre de 2005 y (Decreto 0832 del 14 de diciembre de 2015) y pro-desarrollo de \$2.200 (Ordenanza 0031 de 2004, Decreto 199 de 28 de febrero de 2005, Artículo 11 Literal B y C. y (Decreto 0831 del 14 de diciembre del 2015)

Este certificado tendrá vigencia por tres (3) meses a partir de su expedición.

CLAUDIA MILENA HINCAPIÉ ALVAREZ
SUBDIRECTORA

[Handwritten signature]
10391844

Revisó: Jairo A. O
Elaboró: Amalia C.



R-AM-PGG-001 Versión 10
Fecha: 15/06/2016





SOLICITUD DE ESTRATO SOCIOECONÓMICO

Departamento Administrativo de Planeación
Proceso Planificación y Ordenamiento del Territorio

Código: R-DP-POT-EST-011
Fecha: 17/03/2014
Versión: 003
Página 1 de 2

Fecha: Noviembre 21 2016. Hora: _____

Solicitante y/o Propietario Yvay Alejandra Pedrosa Carcedo

Trámite ante: EPA _____ EDEQ TELECOM _____ GASES DEL QUINDÍO _____ OTRA _____

No. Ficha catastral 01-07-00-00-0327-0627-0-00-000 Estrato 1

Dirección Mz Lladou Casa 27 Urb La Mariela

Elaboró: Maria Melva Carcedo Reviso y Aprobó: [Signature]

11/4



MUNICIPIO DE ARMENIA
NIT. 890.000.464-3



IMPUESTO PREDIAL UNIFICADO
SOBRETASA AMBIENTAL Y SOBRETASA BOMBERIL
CUENTA DE COBRO No. fapr-500152471

01. INFORMACIÓN DEL PREDIO		02. PERÍODO DE COBRO	
NIT o C.C.: 1088248084	TELÉFONO:	PAGO ANUAL: 57,844	PAGO TRIMESTRE: 19,281
NOMBRE: YURY ALEJANDRA PEDROZA CAICEDO		FECHA DE EXPEDICIÓN: 12 FEB 2016	FECHA DE VENC.: 30 DIC 2016
DIRECCIÓN: MZ GUADUA CS 27 UR LA MARIELA		ESTRATO:	PERÍODO COBRADO: ENE-MAR 2016
DIRECCIÓN COBRO: MZ GUADUA CS 27 UR LA MARIELA		DESTINACIÓN:	CÓDIGO POSTAL:
03. DATOS PREDIO		Impuestos Plus! Fecha Impresión: 11-NOV-2015 17	
FICHA CÓDIGO: 01-07-00-00-0327-0027-0-00-00-0000			
AVALUO ACTUAL: 10,870,000			

04. DETALLE DE LA DEUDA				05. RESUMEN		
CONCEPTO	VIGENCIA	AVALUO	VALOR	CONCEPTO	TOTAL TRIMESTRE	TOTAL AÑO
Predial	2015	10,553,000	0	Saldo Anterior:	29,206	29,206
Recargos predial	2015	0	0	Sobretasa Bomberil	329	1,319
Sobretasa Ambiental	2015	10,553,000	0	Sobretasa Ambiental	4,077	16,305
Recargos S.Ambiental	2015	0	0	Predial	3,297	13,191
Sobretasa Bomberil	2015	0	0			
Recargo Bomberos	2015	0	0			
				Menos Descuento:		2,177
TOTALES					36,909	57,844

06. OBSERVACIONES

PLAZO HASTA EL 30 DE DICIEMBRE DE 2016.

TESORERO (a) GENERAL

- CONTRIBUYENTE - 36,909



MUNICIPIO DE ARMENIA
NIT. 890.000.464-3
IMPUESTO PREDIAL UNIFICADO 3353431
CUENTA DE COBRO No. fapr-500152471

NOMBRE: YURY ALEJANDRA PEDROZA CAICEDO
NIT o C.C.: 1088248084
DIRECCIÓN: MZ GUADUA CS 27 UR LA MARIELA
FICHA CATASTRAL: 01-07-00-00-0327-0027-0-00-00-0000

Pago TOTAL PERÍODO

(415)7709998002159(8020)00000000000007353431(3900)00000036909(96)20161230

Pago TOTAL AÑO

(415)7709998002159(8020)00000000000007353431(3900)00000057844(96)20161230

LIQUIDACIÓN
Impuesto Predial año: (Avalúo / 1000) * Tarifa
Valor Sobretasa Ambiental año = (Avalúo / 1000) * 1.5
Valor Sobretasa Bomberil = 10% del Impuesto Predial
TARIFAS - ACUERDO 017 / 2012
ESTRATIFICACIÓN - Dpt. ADMINISTRATIVO DE PLANEACIÓN
AVALUO Y DESTINO - IGAC

PUNTOS DE PAGO	
BANCO DE OCCIDENTE	BANCOOMEVA
CAJA SOCIAL	PICHINCHA
SUDAMERIS	CORPBANCA
COLPATRIA	BOGOTA
DAVIVIENDA	POPULAR
BANCOLOMBIA	

Si su cuenta de cobro no llega, reclámela, lo anterior no lo exime de pagar el recargo correspondiente. Para la expedición del Paz y Salvo debe tener pago el Impuesto Predial Unificado hasta DICIEMBRE 31 DE LA VIGENCIA ACTUAL y haber cancelado ÚNICAMENTE EN LA TESORERÍA MUNICIPAL.



Departamento Administrativo de Planeación

DP-POT-EST-1149

Armenia, 15 de noviembre del 2016

EL DEPARTAMENTO ADMINISTRATIVO DE PLANEACIÓN

CERTIFICA:

Que el predio ubicado en: MZ GUADUA CS 27 UR LA MARIELA

Ficha Catastral No: 01-07-00-00-0327-0027-0-00-00-0000

Corresponde al estrato socio económico: UNO (1) BAJO-BAJO

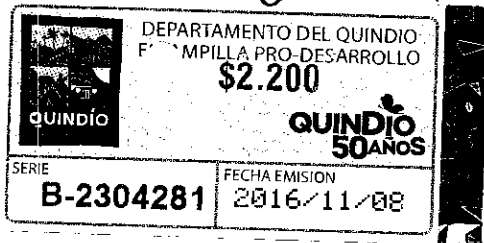
NOTA: En la copia se adhiere y anula la estampilla pro-hospital \$2.200 (Según resolución número 1627 de diciembre de 2005 y (Decreto 0832 del 14 de diciembre de 2015) y pro-desarrollo de \$2.200 (Ordenanza 0031 de 2004, Decreto 199 de 28 de febrero de 2005 Artículo 11 Literal B y C. y (Decreto 0831 del 14 de diciembre del 2015)

Este certificado tendrá vigencia por tres (3) meses a partir de su expedición.

[Handwritten signature]
CLAUDIA MILENA HINGAPIÉ-ALVAREZ
SUBDIRECTORA

Revisó: Jairo A. O
Elaboró: Amalia C.

[Handwritten signature] Johanna Arrospave Valencia 9 de Feb 2007



R-AM-PGG-001 Versión 10
Fecha: 15/06/2016





SOLICITUD DE ESTRATO SOCIOECONÓMICO

Departamento Administrativo de Planeación
Proceso Planificación y Ordenamiento del Territorio

Código: R-DP-POT-EST-011

Fecha: 17/03/2014

Versión: 003

Página 1 de 2

Original 41

Fecha: 15-11-2016

Hora: _____

Solicitante y/o Propietario Bertha Libia Agudelo Gonzalez

Trámite ante: EPA _____ EDEQ TELECOM _____ GASES DEL QUINDÍO _____ OTRA _____

No. Ficha catastral 07-03-00-00-0597-0009-0-00-00 Estrato 2

01-03-00-00-0597-0009-0-00-00-0000
Dirección Rojas 2 Manzana 6-casa 10

Elaboró: [Signature]

Revisó y Aprobó: [Signature]



MUNICIPIO DE ARMENIA
NIT. 890.000.464-3



IMPUESTO PREDIAL UNIFICADO
SOBRETASA AMBIENTAL Y SOBRETASA BOMBERIL
CUENTA DE COBRO No 7392153

fapr-500180030

01. INFORMACIÓN DEL PREDIO		02. PERÍODO DE COBRO	
NIT o C.C:	29814841	TELÉFONO:	
NOMBRE:	BERTHA LIBIA AGUDELO GONZALEZ		PAGO AÑO: 321,661
DIRECCIÓN:	MZ 6 CS 10 ET II UR GUSTAVO ROJAS		PAGO TRIMESTRE: 174,544
DIRECCIÓN COBRO:	MZ 6 CS 10 ET II UR GUSTAVO ROJAS		FECHA DE EXPEDICIÓN: 13 ABR 2016
03. DATOS PREDIO			FECHA DE VENC.: 30-DIC-2016
FICHA CÓDIGO:	01-03-00-00-0597-0009-0-00-00-0000		ESTRATO: 2
AVALUO ACTUAL:	49,870,000		PERÍODO COBRADO: ABR-JUN/2016
		DESTINACIÓN: A	CÓDIGO POSTAL:

(Impuestos Plus) Fecha Impresión: 15-NOV-2016 10:36

04. DETALLE DE LA DEUDA				05. RESUMEN		
CONCEPTO	VIGENCIA	AVALÚO	VALOR	CONCEPTO	TOTAL TRIMESTRE	TOTAL AÑO
<p><i>No tiene deuda</i></p>				Saldo Anterior:	0	0
				Sobretasa Bomberil	12,467	24,935
				Predial	124,674	249,350
				Sobretasa Ambiental	37,403	74,805
				Menos Descuento:		27,429
TOTALES		0			174,544	321,661

06. OBSERVACIONES

PLAZO HASTA EL 30 DE DICIEMBRE DE 2016.

TESORERO (a) GENERAL

[Handwritten Signature]

- CONTRIBUYENTE -

(Impuestos Plus) Fecha Impresión: 15-NOV-2016 10:36



MUNICIPIO DE ARMENIA
NIT. 890.000.464-3

IMPUESTO PREDIAL UNIFICADO
CUENTA DE COBRO No 7392153

fapr-500180030

NOMBRE: BERTHA LIBIA AGUDELO GONZALEZ
NIT o C.C: 29814841
DIRECCIÓN: MZ 6 CS 10 ET II UR GUSTAVO ROJAS
FICHA CATASTRAL: 01-03-00-00-0597-0009-0-00-00-0000

Pago TOTAL PERIODO 174,544



(415)7709998002159(8020)0000000000007392153(3900)000000174544(96)20161230

Pago TOTAL AÑO 321,661

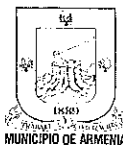


(415)7709998002159(8020)0000000000007392153(3900)000000321661(96)20161230

LIQUIDACIÓN
Impuesto Predial año: (Avalúo / 1000)* Tarifa
Valor Sobretasa Ambiental año = (Avalúo / 1000)* 1.5
Valor Sobretasa Bomberil = 10% del Impuesto Predial
TARIFAS - ACUERDO 017 / 2012
ESTRATIFICACIÓN - Opt. ADMINISTRATIVO DE PLANEACIÓN
AVALUO Y DESTINO - IGAC

PUNTOS DE PAGO	
BANCO DE OCCIDENTE	BANCOOMEVA
CAJA SOCIAL	PICHINCHA
SUDAMERIS	CORPBANCA
COLPATRIA	BOGOTA
DAVIVIENDA	POPULAR
BANCOLOMBIA	

Si su cuenta de cobro no llega, réclámela, lo anterior no lo exime de pagar el recargo correspondiente. Para la expedición del Paz y Salvo debe tener pago el Impuesto Predial Unificado hasta DICIEMBRE 31 DE LA VIGENCIA ACTUAL y haber cancelado ÚNICAMENTE EN LA TESORERÍA MUNICIPAL.



Departamento Administrativo de Planeación

DP-POT-EST-1150

Armenia, 15 de noviembre del 2016

EL DEPARTAMENTO ADMINISTRATIVO DE PLANEACIÓN

CERTIFICA:

Que el predio ubicado en: MZ 6 CS 10 ET II UR GUSTAVO ROJAS

Ficha Catastral No: 01-03-00-00-0597-0009-0-00-00-0000

Corresponde al estrato socio económico: DOS (2) BAJO

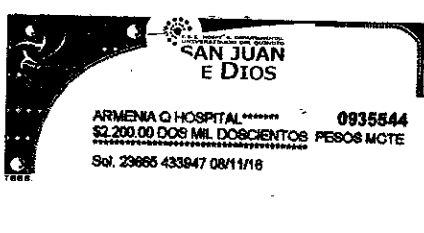
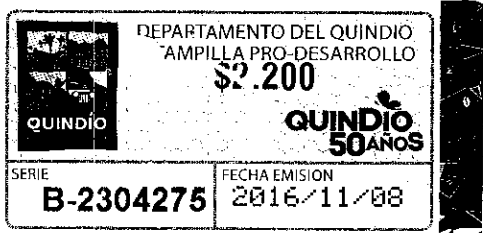
NOTA: En la copia se adhiere y anula la estampilla pro-hospital \$2.200 (Según resolución número 1627 de diciembre de 2005 y (Decreto 0832 del 14 de diciembre de 2015) y pro-desarrollo de \$2.200 (Ordenanza 0031 de 2004, Decreto 199 de 28 de febrero de 2005. Artículo 11 Literal B y C. y (Decreto 0831 del 14 de diciembre del 2015)

Este certificado tendrá vigencia por tres (3) meses a partir de su expedición.

(Handwritten signature)
CLAUDIA MILENA HINCAPIE ALVAREZ
SUBDIRECTORA

Revisó: Jairo A. O
Elaboró: Amalia C.

Bertha Lilibia aguado
29.814841



R-AM-PGG-001 Versión 10
Fecha: 15/06/2016





SOLICITUD DE ESTRATO SOCIOECONÓMICO

Departamento Administrativo de Planeación
Proceso Planificación y Ordenamiento del Territorio

Código: R-DP-POT-EST-011
Fecha: 17/03/2014
Versión: 003
Página 1 de 2

Original 44

Fecha: 15. NOV. 2016 Hora: _____

Solicitante y/o Propietario MIGUEL ANGEL CORTES GONZALEZ

Tramite ante: EPA _____ EDEQ _____ TELECOM _____ GASES DEL QUINDIO OTRA _____

No. Ficha catastral 01-01-00-00-0750-0030-0-00-00-0000 Estrato 2

Dirección HZC CSIS UN VILLAS DEL CENTRO

Elaboró: Andia G Revisó y Aprobó: [Signature]



MUNICIPIO DE ARMENIA
NIT. 890.000.464-3



IMPUESTO PREDIAL UNIFICADO
SOBRETASA AMBIENTAL Y SOBRETASA BOMBERIL
CUENTA DE COBRO No. fapr-201589748

45

01. INFORMACIÓN DEL PREDIO		02. PERÍODO DE COBRO	
NIT o C.C.: 1094925929	TELÉFONO:	PAGO: 176,340	PAGO TRIMESTRE:
NOMBRE: ANGEL FELIPE CORTES LUGO		FECHA DE EMISIÓN: 06 FEB 2016	FECHA DE VENC.: 30 DIC 2016
DIRECCIÓN: MZ C CS 15 UR VLL DEL CENTENARIO		ESTRAT: 01	PERÍODO COBRADO: 01 MAR 2015
DIRECCIÓN COBRO: MZ C CS 15 UR VLL DEL CENTENARIO		DESTINACIÓN:	CÓDIGO POSTAL:
03. DATOS PREDIO		Impuestos Plus! Fecha Impresión: 15-NOV-2016 10:46	
FICHA CÓDIGO: 01-01-00-00-0750-0030-0-00-00-0000			
AVALUO ACTUAL: 29,414,000			

04. DETALLE DE LA DEUDA				05. RESUMEN		
CONCEPTO	VIGENCIA	AVALUO	VALOR	CONCEPTO	TOTAL TRIMESTRE	TOTAL AÑO
Predial	2015	28,557,000	0	Saldo Anterior:	199,900	199,900
Sobretasa Ambiental	2015	28,557,000	0			
Sobretasa Bomberil	2015	0	0			
			199,900	Menos Descuento:		23,560
TOTALES					199,900	176,340

06. OBSERVACIONES

PLAZO HASTA EL 30 DE DICIEMBRE DE 2016.

TESORERO (a) GENERAL

- CONTRIBUYENTE - 199,900



MUNICIPIO DE ARMENIA
NIT. 890.000.464-3
IMPUESTO PREDIAL UNIFICADO 6829042
CUENTA DE COBRO No. fapr-201589748
ANGEL FELIPE CORTES LUGO
NOMBRE: 1094925929
NIT o C.C.: MZ C CS 15 UR VLL DEL CENTENARIO
DIRECCIÓN: 01-01-00-00-0750-0030-0-00-00-0000
FICHA CATASTRAL:



LIQUIDACIÓN
Impuesto Predial año: (Avalúo / 1000) * Tarifa
Valor Sobretasa Ambiental año = (Avalúo / 1000) * 1.5
Valor Sobretasa Bomberil = 10% del Impuesto Predial
TARIFAS - ACUERDO 017 / 2012
ESTRATIFICACIÓN - Dpt. ADMINISTRATIVO DE PLANEACIÓN
AVALUO Y DESTINO - IGAC

PUNTOS DE PAGO	
BANCO DE OCCIDENTE	BANCOOMEVA
CAJA SOCIAL	PICHINCHA
SUDAMERIS	CORPBANCA
COLPATRIA	BOGOTA
DAVIVIENDA	POPULAR
BANCOLOMBIA	

Si su cuenta de cobro no llega, reclámela, lo anterior no lo exime de pagar el recargo correspondiente. Para la expedición del Paz y Salvo debe tener pago el Impuesto Predial Unificado hasta DICIEMBRE 31 DE LA VIGENCIA ACTUAL y haber cancelado ÚNICAMENTE EN LA TESORERÍA MUNICIPAL.



Departamento Administrativo de Planeación

DP-POT-EST-1151

Armenia, 15 de noviembre del 2016

EL DEPARTAMENTO ADMINISTRATIVO DE PLANEACIÓN

CERTIFICA:

Que el predio ubicado en: MZ C CS 15 UR VLL DEL CENTENARIO

Ficha Catastral No: 01-01-00-00-0750-0030-0-00-00-0000



Corresponde al estrato socio económico: DOS (2) BAJO

NOTA: En la copia se adhiere y anula la estampilla pro-hospital \$2.200 (Según resolución número1627 de diciembre de 2005 y (Decreto 0832 del 14 de diciembre de 2015) y pro-desarrollo de \$2.200 (Ordenanza 0031 de 2004, Decreto 199 de 28 de febrero de 2005 Artículo 11 Literal B y C. y (Decreto 0831 del 14 de diciembre del 2015)

Este certificado tendrá vigencia por tres (3) meses a partir de su expedición.

CLAUDIA MILENA HINCAPIÉ ALVAREZ
SUBDIRECTORA

Revisó: Jairo A. O.
Elaboró: Amalia C.



R-AM-PGG-001 Versión 10
Fecha: 15/06/2016





SOLICITUD DE ESTRATO SOCIOECONÓMICO

Departamento Administrativo de Planeación
Proceso Planificación y Ordenamiento del Territorio

Código: R-DP-POT-EST-011

Fecha: 17/03/2014

Versión: 003

Página 1 de 2

Fecha: 17 NOV / 2016

Hora: _____

Solicitante y/o Propietario Angelo Dios Arellano

Tramite ante: EPA EDEQ TELECOM _____ GASES DEL QUINDÍO OTRA _____

No. Ficha catastral 01-07-00-00-0073-0011-0-00-00-0000 Estrato 4

Dirección calle 17N # 10A-20 primer piso Barrio el negal.

Elaboró: Almida CC

Revisó y Aprobó: [Signature]

1952

47



Departamento Administrativo de Planeación

DP-POT-EST-1152

Armenia, 17 de noviembre del 2016

EL DEPARTAMENTO ADMINISTRATIVO DE PLANEACIÓN

CERTIFICA:

Que el predio ubicado en: CALLE 17N # 10A-20, PRIMER PISO, BARRIO EL NOGAL

Ficha Catastral No: 01-07-00-00-0073-0011-0-00-00-0000

Corresponde al estrato socio económico: CUATRO (4) MEDIO

NOTA: En la copia se adhiere y anula la estampilla pro-hospital \$2.200 (Según resolución número 1627 de diciembre de 2005 y (Decreto 0832 del 14 de diciembre de 2015) y pro-desarrollo de \$2.200 (Ordenanza 0031 de 2004, Decreto 199 de 28 de febrero de 2005. Artículo 11 Literal B y C. y (Decreto 0831 del 14 de diciembre del 2015)

Este certificado tendrá vigencia por tres (3) meses a partir de su expedición.

Signature of Claudia Milena Hincapié Álvarez

CLAUDIA MILENA HINCAPIÉ ALVAREZ
SUBDIRECTORA

Revisó: Jairo A. O.
Elaboró: Amalia C.

Handwritten signature

Stamp: DEPARTAMENTO DEL QUINDIO ESTA LA PRO-DESARROLLO \$2.200 QUINDIO 50 ANOS SERIE B-2304272 FECHA EMISION 2016/11/08

Stamp: SAN JUAN DE DIOS ARMENIA Q HOSPITAL \$2.200.00 DOS MIL DOSCIENTOS PESOS MCTE Oct. 23680 439754 08/11/16

R-AM-PGG-001 Versión 10
Fecha: 15/06/2016





SOLICITUD DE ESTRATO SOCIOECONÓMICO

Departamento Administrativo de Planeación
Proceso Planificación y Ordenamiento del Territorio

Código: R-DP-POT-EST-011

Fecha: 17/03/2014

Versión: 003

Página 1 de 2

Fecha: 17 Nov 2016

Hora: _____

Solicitante y/o Propietario Ana de Dios Areiza

Tramite ante: EPA EDEQ TELECOM _____ GASES DEL QUINDÍO OTRA _____

No. Ficha catastral 01-07-00-00-0073-0011-0-00-00-0000 Estrato 4

Dirección Calle 17N # 10A-22 Segundo piso Barrio el nogal

Elaboró: Amelia CC

Revisó y Aprobó: [Signature]

21/11/2017

49

1153



Departamento Administrativo de Planeación

DP-POT-EST-1153

Armenia, 17 de noviembre del 2016

EL DEPARTAMENTO ADMINISTRATIVO DE PLANEACIÓN

CERTIFICA:

Que el predio ubicado en: CALLE 17N #10A-22, SEGUNDO PISO, BARRIO EL NOGAL

Ficha Catastral No: 01-07-00-00-0073-0011-0-00-00-0001

Corresponde al estrato socio económico: CUATRO (4) MEDIO


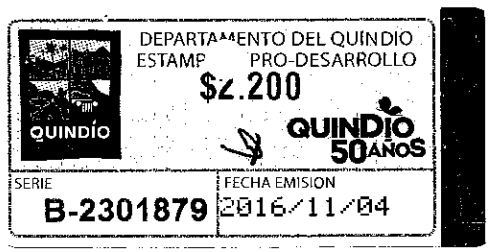
NOTA: En la copia se adhiere y anula la estampilla pro-hospital \$2.200 (Según resolución número 1627 de diciembre de 2005 y (Decreto 0832 del 14 de diciembre de 2015) y pro-desarrollo de \$2.200 (Ordenanza 0031 de 2004, Decreto 199 de 28 de febrero de 2005 Artículo 11 Literal B y C. y (Decreto 0831 del 14 de diciembre del 2015)

Este certificado tendrá vigencia por tres (3) meses a partir de su expedición.

Signature of Claudia Milena Hincapié Álvarez

CLAUDIA MILENA HINCAPIÉ ALVAREZ
SUBDIRECTORA

Revisó: Jairo A. O. A
Elaboró: Amalia C.



R-AM-PGG-001 Versión 10
Fecha: 15/06/2016





SOLICITUD DE ESTRAT SOCIOECONÓMICO

Departamento Administrativo de Planeación
Proceso Planificación y Ordenamiento del Territorio

Código: R-DP-POT-EST-011
Fecha: 17/03/2014
Versión: 003
Página 1 de 2

21/03/2014

51

Fecha: 17 Noviembre /16 Hora: _____

Solicitante y/o Propietario Ana de Dios Arce

Trámite ante: EPA EDEQ TELECOM _____ GASES DEL QUINDÍO OTRA _____

No. Ficha catastral 01-07-00-00-0073-0011-0-00-00-0000 Estrato pur 4

Dirección calle 17N #10A 24 primer piso Barrio el nogal

Elaboró: Andia CC Revisó y Aprobó: [Signature]

1571



Departamento Administrativo de Planeación

DP-POT-EST-1154

Armenia, 17 de noviembre del 2016

EL DEPARTAMENTO ADMINISTRATIVO DE PLANEACIÓN

CERTIFICA:

Que el predio ubicado en: CALLE 17N #10A-24,PRIMER PISO,BARRIO EL NOGAL

Ficha Catastral Nò: 01-07-00-00-0073-0011-0-00-00-0002

Corresponde al estrato socio económico: CUATRO (4) MEDIO

NOTA: En la copia se adhiere y anula la estampilla pro-hospital \$2.200 (Según resolución número1627 de diciembre de 2005 y (Decreto 0832 del 14 de diciembre de 2015) y pro-desarrollo de \$2.200 (Ordenanza 0031 de 2004, Decreto 199 de 28 de febrero de 2005.Articulo 11 Literal B y C. y (Decreto 0831 del 14 de diciembre del 2015)

Este certificado tendrá vigencia por tres (3) meses a partir de su expedición.

GLAUDIA MILENA HINCAPIÉ ALVAREZ
SUBDIRECTORA

Oscar...

Revisó: Jairo A. O
Elaboró: Amalia C.

DEPARTAMENTO DEL QUINDIO
ESTAMPILLA PRO-DESARROLLO
\$2.200
QUINDIO 50 años
SERIE B-2313274
FECHA EMISION 2016/11/15

SAN JUAN DE DIOS
ARMENIA C. PTAL *****
\$2.200.00 DOS MIL DOSCIENTOS PESOS MCTE
Sol. 23796 443028 16/11/16

R-AM-PGG-001 Versión 10
Fecha: 15/06/2016





SOLICITUD DE ESTRATO SOCIOECONÓMICO

Departamento Administrativo de Planeación
Proceso Planificación y Ordenamiento del Territorio

Código: R-DP-POT-EST-011

Fecha: 17/03/2014

Versión: 003

Página 1 de 2

Fecha: Nov 17 2016

Hora: _____

Solicitante y/o Propietario Ana Cleo de los Angeles

Trámite ante: EPA EDEQ TELECOM _____ GASES DEL QUINDÍO OTRA _____

No. Ficha catastral 01-07-00-00-0073-0011-0-00-00-0000

Estrato pub A

Dirección Calle 17N # 10A-26 Segundo piso Barro el nogal

Elaboró: Andrés CC

Revisó y Aprobó: _____

Centro Administrativo Municipal CAM, piso 3 Tel - (6) 741 71 00 Ext. 318, 320

53

151



54

Departamento Administrativo de Planeación

DP-POT-EST-1155

Armenia, 17 de noviembre del 2016

EL DEPARTAMENTO ADMINISTRATIVO DE PLANEACIÓN

CERTIFICA:

Que el predio ubicado en: CALLE 17N #10A-26, SEGUNDO PISO, BARRIO EL NOGAL

Ficha Catastral No: 01-07-00-00-0073-0011-0-00-00-0003

Corresponde al estrato socio económico: CUATRO (4) MEDIO


NOTA: En la copia se adhiere y anula la estampilla pro-hospital \$2.200 (Según resolución número 1627 de diciembre de 2005 y (Decreto 0832 del 14 de diciembre de 2015) y pro-desarrollo de \$2.200 (Ordenanza 0031 de 2004, Decreto 199 de 28 de febrero de 2005. Artículo 11 Literal B y C. y (Decreto 0831 del 14 de diciembre del 2015)

Este certificado tendrá vigencia por tres (3) meses a partir de su expedición.

CLAUDIA MILENA HINCAPIÉ ALVAREZ
SUBDIRECTORA

Claudia Milena Alvarez

Revisó: Jairo A. O
Elaboró: Amalia C.



R-AM-PGG-001 Versión 10
Fecha: 15/06/2016





Departamento Administrativo de Planeación

DP-POT-EST-1156

Armenia, 18 de noviembre del 2016

EL DEPARTAMENTO ADMINISTRATIVO DE PLANEACIÓN

CERTIFICA:

Que el predio ubicado en: MZ B CS 21 ET I UR CIUADAELA EL POBLADO

Ficha Catastral No: 01-01-00-00-1418-0001-0-00-00-0000



Corresponde al estrato socio económico: DOS (2) BAJO

NOTA: En la copia se adhiere y anula la estampilla pro-hospital \$2.200 (Según resolución número 1627 de diciembre de 2005 y (Decreto 0832 del 14 de diciembre de 2015) y pro-desarrollo de \$2.200 (Ordenanza 0031 de 2004, Decreto 199 de 28 de febrero de 2005. Artículo 11 Literal B y C. y (Decreto 0831 del 14 de diciembre del 2015)

Este certificado tendrá vigencia por tres (3) meses a partir de su expedición.

[Handwritten signature]
CLAUDIA MILENA HINCAPIE ALVAREZ
 SUBDIRECTORA

Revisó: Jairo A. O
 Elaboró: Amalia C.



R-AM-PGG-001 Versión 10
 Fecha: 15/06/2016





SOLICITUD DE ESTRATO SOCIOECONÓMICO

Departamento Administrativo de Planeación
Proceso Planificación y Ordenamiento del Territorio

Código: R-DP-POT-EST-011

Fecha: 17/03/2014

Versión: 003

Página 1 de 2

Fecha: 16-11-2016

Hora: _____

Solicitante y/o Propietario: José Indolfo Romero G

Trámite ante: EPA _____ EDEQ TELECOM _____ GASES DEL QUINDÍO _____ OTRA _____

No. Ficha catastral: 01-03-00-00-1398-0002-0-00-00-0000 Estrato: 1

Dirección: m2 3 C4 C2

Elaboró: Andro e

Rev só y Aprobó: [Signature]

169



MUNICIPIO DE ARMENIA
NIT. 890.000.464-3



IMPUESTO PREDIAL UNIFICADO
SOBRETASA AMBIENTAL Y SOBRETASA BOMBERIL
CUENTA DE COBRO No. 7210285

fapr-500013308

01. INFORMACIÓN DEL PREDIO		02. PERÍODO DE COBRO	
NIT o C.C:	ADOLFO RIOS GONZALEZ	TELÉFONO:	
NOMBRE:	MZ 23 CS 2 BR LOS QUINDOS	PAGO AÑO:	296,622
DIRECCIÓN:	MZ 23 CS 2 BR LOS QUINDOS	PAGO TRIMESTRE:	84,060
DIRECCIÓN COBRO:	MZ 23 CS 2 BR LOS QUINDOS	FECHA DE EXPEDICIÓN:	22 ENE 2016
03. DATOS PREDIO		FECHA DE VENC.:	30-DIC-2016
FICHA CÓDIGO:	01-01-00-00-0810-0002-0-00-00-0000	ESTRAT@:	
AVALUO ACTUAL:	48,036,000	PERÍODO COBRADO:	ENE-MAR 2016
		DESTINACIÓN:	
		CÓDIGO POSTAL:	

Impuestos Plus! Fecha Impresión: 17-NOV-2016 08:19

04. DETALLE DE LA DEUDA				05. RESUMEN		
CONCEPTO	VIGENCIA	AVALÚO	VALOR	CONCEPTO	TOTAL TRIMESTRE	TOTAL AÑO
				Saldo Anterior:	0	0
				Predial	60,045	240,180
				Sobretasa Ambiental	18,012	72,054
				Sobretasa Bomberil	6,003	24,018
				Menos Descuento:		39,630
TOTALES			0		84,060	296,622

06. OBSERVACIONES

PLAZO HASTA EL 30 DE DICIEMBRE DE 2016.

TESORERO (a) GENERAL

- CONTRIBUYENTE -

Impuestos Plus! Fecha Impresión: 17-NOV-2016 08:19



MUNICIPIO DE ARMENIA
NIT. 890.000.464-3

IMPUESTO PREDIAL UNIFICADO
CUENTA DE COBRO No. 7210285
fapr-500013308

NOMBRE: ADOLFO RIOS GONZALEZ
16606842
NIT o C.C.: MZ 23 CS 2 BR LOS QUINDOS
DIRECCIÓN: 01-01-00-00-0810-0002-0-00-00-0000
FICHA CATASTRAL:

LIQUIDACIÓN
Impuesto Predial año: (Avalúo / 1000)* Tarifa
Valor Sobretasa Ambiental año = (Avalúo / 1000)* 1.5
Valor Sobretasa Bomberil = 10% del Impuesto Predial
TARIFAS - ACUERDO 017 / 2012
ESTRATIFICACIÓN - Dpt. ADMINISTRATIVO DE PLANEACIÓN
AVALUO Y DESTINO - IGAC

PUNTOS DE PAGO	
BANCO DE OCCIDENTE	BANCOOMEVA
CAJA SOCIAL	PICHINCHA
SUDAMERIS	CORPBANCA
COLPATRIA	BOGOTA
DAVIVIENDA	POPULAR
BANCOLOMBIA	

Si su cuenta de cobro no llega, reclámela, lo anterior no lo exime de pagar el recargo correspondiente. Para la expedición del Paz y Salvo debe tener pago el Impuesto Predial Unificado hasta DICIEMBRE 31 DE LA VIGENCIA ACTUAL y haber cancelado ÚNICAMENTE EN LA TESORERÍA MUNICIPAL.



Departamento Administrativo de Planeación

DP-POT-EST-1157

Armenia, 18 de noviembre del 2016

EL DEPARTAMENTO ADMINISTRATIVO DE PLANEACIÓN

CERTIFICA:

Que el predio ubicado en: MZ 3 SECTOR 4 CS 2 ET I UR CIUDADE

Ficha Catastral No: 01-03-00-00-1398-0002-0-00-00-0000

Corresponde al estrato socio económico: UNO (1) BAJO-BAJO


NOTA: En la copia se adhiere y anula la estampilla pro-hospital \$2.200 (Según resolución número1627 de diciembre de 2005 y (Decreto 0832 del 14 de diciembre de 2015) y pro-desarrollo de \$2.200 (Ordenanza 0031 de 2004, Decreto 199 de 28 de febrero de 2005.Articulo 11 Literal B y C. y (Decreto 0831 del 14 de diciembre del 2015)

Este certificado tendrá vigencia por tres (3) meses a partir de su expedición.

CLAUDIA MILENA HINCAPIÉ ALVAREZ
SUBDIRECTORA

Revisó: Jairo A. O
Elaboró: Amalia C.

Jose Romero
98539217



R-AM-PGG-001 Versión 10
Fecha: 15/06/2016





MUNICIPIO DE ARMENIA
NIT. 890.000.464-3



IMPUESTO PREDIAL UNIFICADO
SOBRETASA AMBIENTAL Y SOBRETASA BOMBERIL
CUENTA DE COBRO No 7762364

fapr-500354717

59

01. INFORMACIÓN DEL PREDIO		02. PERÍODO DE COBRO	
NIT o C.C.: 28949484	TELÉFONO:	PAGO AÑO: 188,487	PAGO TRIMESTRE: 20,794
NOMBRE: ZORAIDA DEL SOCORRO VELEZ ZULUAGA		FECHA DE EXPEDICIÓN: 17 NOV 2016	FECHA DE VENC.: 30-DIC-2016
DIRECCIÓN: MZ 1 SECTOR 9 CS 32 ET II UR CIUDA		ESTRATO: 1	PERÍODO COBRADO: OCT-DIC/2016
DIRECCIÓN COBRO: MZ 1 SECTOR 9 CS 32 ET II UR CIUDA		DESTINACIÓN: A	CÓDIGO POSTAL:
03. DATOS PREDIO			
FICHA CÓDIGO: 01-03-00-00-1406-0016-0-00-00-0000			
AVALUO ACTUAL: 7,335,000			

(Impuestos Plus) Fecha Impresión: 17-NOV-2016 14:35

04. DETALLE DE LA DEUDA				05. RESUMEN		
CONCEPTO	VIGENCIA	AVALUO	VALOR	CONCEPTO	TOTAL TRIMESTRE	TOTAL AÑO
Papelaría	2011	0	5,400	Saldó Anterior:	167,693	167,693
Sobretasa Ambiental	2011	7,087,000	10,631			
Recargos S.Ambiental	2011	0	41,001	Sobretasa Ambiental	11,003	11,003
Papelaría	2012	0	5,700	Sobretasa Bomberil	890	890
Sobretasa Ambiental	2012	6,369,000	9,554	Predial	8,901	8,901
Recargos S.Ambiental	2012	0	11,189			
Predial	2013	6,624,000	6,624			
Recargos predial	2013	0	5,736			
Sobretasa Ambiental	2013	6,624,000	9,936			
Recargos S.Ambiental	2013	0	8,604			
Recargos S.Ambiental	2014	0	5,956			
Predial	2014	6,914,000	6,914			
Recargos predial	2014	0	3,971			
Sobretasa Ambiental	2014	6,914,000	10,371			
Recargos S.Ambiental	2015	0	3,040			
Predial	2015	7,121,000	7,121			
Recargos predial	2015	0	2,028			
Sobretasa Ambiental	2015	7,121,000	10,682			
Sobretasa Bomberil	2013	0	662			
Recargo Bomberos	2013	0	575			
				Menos Descuento:		0
TOTALES			167,693		188,487	188,487

06. OBSERVACIONES

PLAZO HASTA EL 30 DE DICIEMBRE DE 2016.

TESORERO (a) GENERAL

- CONTRIBUYENTE -

(Impuestos Plus) Fecha Impresión: 17-NOV-2016 14:55



MUNICIPIO DE ARMENIA
NIT. 890.000.464-3
IMPUESTO PREDIAL UNIFICADO
CUENTA DE COBRO No 7762364
fapr-500354717

NOMBRE: ZORAIDA DEL SOCORRO VELEZ ZULUAGA
NIT o C.C.: 28949484
DIRECCIÓN: MZ 1 SECTOR 9 CS 32 ET II UR CIUDA
FICHA CATASTRAL: 01-03-00-00-1406-0016-0-00-00-0000

Pago TOTAL PERIODO 188,487



(415)7709998002159(8020)0000000000007762364(3900)000000188487(96)20161230

Pago TOTAL AÑO 188,487



(415)7709998002159(8020)0000000000007762364(3900)000000188487(96)20161230

LIQUIDACIÓN
Impuesto Predial año: (Avalúo / 1000)* Tarifa
Valor Sobretasa Ambiental año = (Avalúo / 1000)* 1.5
Valor Sobretasa Bomberil = 10% del Impuesto Predial
TARIFAS - ACUERDO 017 / 2012
ESTRATIFICACIÓN - Dpt. ADMINISTRATIVO DE PLANEACIÓN
AVALUO Y DESTINO - IGAC

PUNTOS DE PAGO	
BANCO DE OCCIDENTE	BANCOOMEVA
CAJA SOCIAL	PICHINCHA
SUDAMERIS	CORPBANCA
COLPATRIA	BOGOTA
DAVIENDA	POPULAR
BANCOLOMBIA	

Si su cuenta de cobro no llega, reclámela, lo anterior no lo exime de pagar el recargo correspondiente. Para la expedición del Paz y Salvo debe tener pago el Impuesto Predial Unificado hasta DICIEMBRE 31 DE LA VIGENCIA ACTUAL y haber cancelado ÚNICAMENTE EN LA TESORERÍA MUNICIPAL.



Departamento Administrativo de Planeación

DP-POT-EST-1158

Armenia, 18 de noviembre del 2016

EL DEPARTAMENTO ADMINISTRATIVO DE PLANEACIÓN

CERTIFICA:

Que el predio ubicado en: MZ 1 SECTOR 9 CS 32 ET II UR LAS COLINAS

Ficha Catastral No: 01-03-00-00-1406-0016-0-00-00-0000

Corresponde al estrato socio económico: UNO (1) BAJO-BAJO

NOTA: En la copia se adhiere y anula la estampilla pro-hospital \$2.200 (Según resolución número1627 de diciembre de 2005 y (Decreto 0832 del 14 de diciembre de 2015) y pro-desarrollo de \$2.200 (Ordenanza 0031 de 2004, Decreto 199 de 28 de febrero de 2005.Artículo 11 Literal B y C. y (Decreto 0831 del 14 de diciembre del 2015)



Este certificado tendrá vigencia por tres (3) meses a partir de su expedición.

Handwritten signature of Claudia Milena Hincapié Álvarez

CLAUDIA MILENA HINCAPIÉ ALVAREZ
SUBDIRECTORA

Handwritten signature: Johan Carlos Gómez

Revisó: Jairo A. O.
Elaboró: Amalia C.



R-AM-PGG-001 Versión 10
Fecha: 15/06/2016





SOLICITUD DE ESTRATO SOCIOECONÓMICO

Departamento Administrativo de Planeación
Proceso Planificación y Ordenamiento del Territorio

Código: R-DP-POT-EST-011
Fecha: 17/03/2014
Versión: 003
Página 1 de 2

Fecha: 16 11-2016 Hora: _____

Solicitante y/o Propietario Jorge Elicer Beltrán R

Trámite ante: EPA _____ EDEQ _____ TELÉCOM _____ GASES DEL QUINDÍO _____ OTRA R.

No. Ficha catastral 01-03-00-00-1420-0009-9-01-02-0003 Estrato 1

Dirección C26 4571 Sector Ciudad de la Patria las Colinas T2 ap 203

Elaboró: [Signature]

Rev só y Aprobó: [Signature]

11.01.14



MUNICIPIO DE ARMENIA
NIT. 890.000.464-3



IMPUESTO PREDIAL UNIFICADO
SOBRETASA AMBIENTAL Y SOBRETASA BOMBERIL
CUENTA DE COBRO No. 7762110
fapr-500354629

01. INFORMACIÓN DEL PREDIO		02. PERÍODO DE COBRO	
NIT o C.C:	FIDUCIARIA DAVIVIENDA S A	TELÉFONO:	
NOMBRE:	C-26-45-71 SECTOR CIUDADELA LA PATRIA LAS COLINAS TO A P 2 AP 203 C		PAGO AÑO: 3,734
DIRECCIÓN:	C-26-45-71 SECTOR CIUDADELA LA PATRIA LAS COLINAS TO A P 2 AP 203 C		PAGO TRIMESTRE: 3,734
DIRECCIÓN COBRO:	C-26-45-71 SECTOR CIUDADELA LA PATRIA LAS COLINAS TO A P 2 AP 203 C		FECHA DE EXPEDICIÓN: 27 NOV 2016
03. DATOS PREDIO		FECHA DE VENC.: 30 DIC 2016	
FICHA CÓDIGO:	01-03-00-00-1420-0009-9-01-02-0003		ESTRATO: 2016
AVALUO ACTUAL:	254,000		PERÍODO COBRADO: 2016
		DESTINACIÓN:	CÓDIGO POSTAL:

(Impuestos Plus) Fecha Impresión: 16-NOV-2016 14:38

04. DETALLE DE LA DEUDA				05. RESUMEN		
CONCEPTO	VIGENCIA	AVALÚO	VALOR	CONCEPTO	TOTAL TRIMESTRE	TOTAL AÑO
				Saldo Anterior:	0	0
				Sobretasa Bomberil	305	305
				Sobretasa Ambiental	381	381
				Predial	3,048	3,048
				Menos Descuento:		0
TOTALES					3,734	3,734

06. OBSERVACIONES

PLAZO HASTA EL 30 DE DICIEMBRE DE 2016.

TESORERO (a) GENERAL

- CONTRIBUYENTE -



(Impuestos Plus) Fecha Impresión: 16-NOV-2016 14:45



MUNICIPIO DE ARMENIA
NIT. 890.000.464-3

IMPUESTO PREDIAL UNIFICADO
CUENTA DE COBRO No. 7762110
fapr-500354629

NOMBRE: FIDUCIARIA DAVIVIENDA S A
NIT o C.C.: 830063700-6
DIRECCIÓN: C 26 45 71 SECTOR CIUDADELA LA PATRIA LAS COLINAS
FICHA CATASTRAL: 01-03-00-00-1420-0009-9-01-02-0003



LIQUIDACIÓN
Impuesto Predial año: (Avalúo / 1000) * Tarifa
Valor Sobretasa Ambiental año = (Avalúo / 1000) * 1.5
Valor Sobretasa Bomberil = 10% del Impuesto Predial
TARIFAS - ACUERDO 017 / 2012
ESTRATIFICACIÓN - Dpt. ADMINISTRATIVO DE PLANEACIÓN
AVALUO Y DESTINO - IGAC

PUNTOS DE PAGO	
BANCO DE OCCIDENTE	BANCOOMEVA
CAJA SOCIAL	PICHINCHA
SUDAMERIS	CORPBANCA
COLPATRIA	BOGOTA
DAVIVIENDA	POPULAR
BANCOLOMBIA	

Si su cuenta de cobro no llega, reclámela, lo anterior no lo exime de pagar el recargo correspondiente. Para la expedición del Paz y Salvo debe tener pago el Impuesto Predial Unificado hasta DICIEMBRE 31 DE LA VIGENCIA ACTUAL y haber cancelado ÚNICAMENTE EN LA TESORERÍA MUNICIPAL



Departamento Administrativo de Planeación

DP-POT-EST-1159

Armenia, 18 de noviembre del 2016

EL DEPARTAMENTO ADMINISTRATIVO DE PLANEACIÓN

CERTIFICA:

Que el predio ubicado en: C 26 45 71 SECTOR CIUDELA LA PATRIA LAS COLINAS TO AP 203

Ficha Catastral No: 01-03-00-00-1420-0009-9-01-02-0003

Corresponde al estrato socio económico: UNO (1) BAJO-BAJO


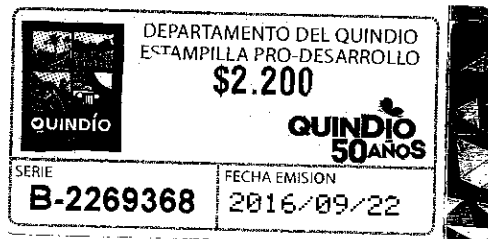
NOTA: En la copia se adhiere y anula la estampilla pro-hospital \$2.200 (Según resolución número 1627 de diciembre de 2005 y (Decreto 0832 del 14 de diciembre de 2015) y pro-desarrollo de \$2.200 (Ordenanza 0031 de 2004, Decreto 199 de 28 de febrero de 2005 Artículo 11 Literal B y C. y (Decreto 0831 del 14 de diciembre del 2015)

Este certificado tendrá vigencia por tres (3) meses a partir de su expedición.

CLAUDIA MILENA HINGARIÉ ALVAREZ
SUBDIRECTORA

Jorge Beltrán

Revisó: Jairo A. O.
Elaboró: Amalia C.



R-AM-PGG-001 Versión 10
Fecha: 15/06/2016





SOLICITUD DE ESTRATO SOCIOECONÓMICO

Departamento Administrativo de Planeación
Proceso Planificación y Ordenamiento del Territorio

Código: R-DP-POT-EST-011

Fecha: 17/03/2014

Versión: 003

Página 1 de 2

Fecha: 16. 11. 2016

Hora: _____

Solicitante y/o Propietario Alonso Valencia Marquez

Trámite ante: EPA _____ EDEQ TELECOM _____ GASES DEL QUINDÍO _____ OTRA _____

No. Ficha catastral 01030000-0537-00060-0000-0000 Estrato 3

Dirección M2 1CS 13 UR ciudad dorada

Elaboró: Claudia cc

Revisó y Aprobó: [Signature]

64

0911



MUNICIPIO DE ARMENIA
NIT. 890.000.464-3



IMPUESTO PREDIAL UNIFICADO
SOBRETASA AMBIENTAL Y SOBRETASA BOMBERIL
CUENTA DE COBRO NO. 7701067

fapr-500328626

01. INFORMACIÓN DEL PREDIO		02. PERÍODO DE COBRO	
NIT o C.C.: 15897482	TELÉFONO:	PAGO AÑO: 3,896,528	PAGO TRIMESTRE: 211,977
NOMBRE: ALONSO VALENCIA MARQUEZ		FECHA DE EXPEDICIÓN: 21 OCT 2016	FECHA DE VENC.: 30-DIC-2016
DIRECCIÓN: MZ 1 CS 13 UR CIUDAD DORADA		ESTRAJO: 3	PERÍODO COBRADO: OCT-DIC/2016
DIRECCIÓN COBRO: MZ 01 LD 13 C DORADA		DESTINACIÓN: A	CÓDIGO POSTAL:
03. DATOS PREDIO			
FICHA CÓDIGO: 01-03-00-00-0537-0006-0-00-00-0000			
AVALUO ACTUAL: 26,170,000			

(Impuestos Plus) Fecha Impresión: 16-NOV-2016 09:33

04. DETALLE DE LA DEUDA				05. RESUMEN		
CONCEPTO	VIGENCIA	AVALÚO	VALOR	CONCEPTO	TOTAL TRIMESTRE	TOTAL AÑO
Predial	2009	22,513,000	90,476	Saldo Anterior:	3,684,551	3,684,551
Recargos predial	2009	0	490,006			
Recargos S.Ambiental	2009	0	121,971			
Predial	2010	23,188,000	115,940	Sobretasa Bomberil	15,702	15,702
Recargos predial	2010	0	494,123	Sobretasa Ambiental	39,255	39,255
Papelaria	2010	0	5,200	Predial	157,020	157,020
Sobretasa Ambiental	2010	23,188,000	34,782			
Recargos S.Ambiental	2010	0	148,233			
Predial	2011	23,884,000	119,420			
Recargos predial	2011	0	460,338			
Papelaria	2011	0	5,400			
Sobretasa Ambiental	2011	23,884,000	35,826			
Recargos S.Ambiental	2011	0	138,107			
Sobretasa Ambiental	2012	23,035,000	34,553			
Predial	2012	23,035,000	115,175			
Recargos predial	2012	0	134,999			
Papelaria	2012	0	5,700			
Recargos S.Ambiental	2012	0	40,505			
Recargos S.Ambiental	2013	0	31,112			
Predial	2013	23,957,000	119,785	Menos Descuento:		0
TOTALES			3,684,551		3,896,528	3,896,528

(Impuestos Plus) Fecha Impresión: 16-NOV-2016 09:33

06. OBSERVACIONES

PLAZO HASTA EL 30 DE DICIEMBRE DE 2016.

TESORERO (a) GENERAL


- CONTRIBUYENTE -



MUNICIPIO DE ARMENIA
NIT. 890.000.464-3
IMPUESTO PREDIAL UNIFICADO
CUENTA DE COBRO NO. 7701067
fapr-500328626

NOMBRE: ALONSO VALENCIA MARQUEZ
NIT o C.C.: 15897482
DIRECCIÓN: MZ 1 CS 13 UR CIUDAD DORADA
FICHA CATASTRAL: 01-03-00-00-0537-0006-0-00-00-0000

LIQUIDACIÓN
Impuesto Predial año: (Avalúo / 1000)* Tarifa
Valor Sobretasa Ambiental año = (Avalúo / 1000)* 1.5
Valor Sobretasa Bomberil = 10% del Impuesto Predial
TARIFAS - ACUERDO 017 / 2012
ESTRATIFICACIÓN - Dpt. ADMINISTRATIVO DE PLANEACIÓN
AVALUO Y DESTIND - IGAC



PUNTOS DE PAGO	
BANCO DE OCCIDENTE	BANCOOMEVA
CAJA SOCIAL	PICHINCHA
SUDAMERIS	CORPBANCA
COLPATRIA	BOGOTA
DAVIVIENDA	POPULAR
BANCOLOMBIA	

Si su cuenta de cobro no llega, reclámela, lo anterior no lo exime de pagar el recargo correspondiente. Para la expedición del Paz y Salvo debe tener pago el Impuesto Predial Unificado hasta DICIEMBRE 31 DE LA VIGENCIA ACTUAL y haber cancelado ÚNICAMENTE EN LA TESORERÍA MUNICIPAL.



Departamento Administrativo de Planeación

DP-POT-EST-1160

Armenia, 18 de noviembre del 2016

EL DEPARTAMENTO ADMINISTRATIVO DE PLANEACIÓN

CERTIFICA:

Que el predio ubicado en: MZ 1 CS 13 UR CIUDAD DORADA

Ficha Catastral No: 01-03-00-00-0537-0006-0-00-00-0000

Corresponde al estrato socio económico: TRES (3) MEDIO BAJO


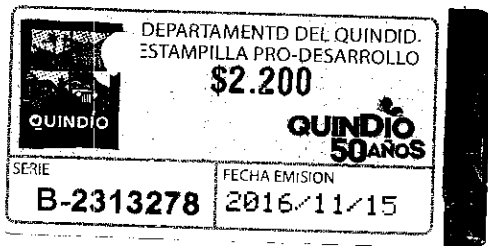
NOTA: En la copia se adhiere y anula la estampilla pro-hospital \$2.200 (Según resolución número1627 de diciembre de 2005 y (Decreto 0832 del 14 de diciembre de 2015) y pro-desarrollo de \$2.200 (Ordenanza 0031 de 2004, Decreto 199 de 28 de febrero de 2005.Articulo 11 Literal B y C. y (Decreto 0831 del 14 de diciembre del 2015)

Este certificado tendrá vigencia por tres (3) meses a partir de su expedición.

Signature and name: CLAUDIA MILENA HINCAPIE ALVAREZ SUBDIRECTORA

Revisó: Jairo A. O
Elaboró: Amalia C.

Signature



R-AM-PGG-001 Versión 10
Fecha: 15/06/2016





SOLICITUD DE ESTRATO SOCIOECONÓMICO

Departamento Administrativo de Planeación
Proceso Planificación y Ordenamiento del Territorio

Código: R-DP-POT-EST-011

Fecha: 17/03/2014

Versión: 003

Página 1 de 2

Fecha: 16. 11. 2016

Hora: _____

Solicitante y/o Propietario Idalitt Ochoa Rendon

Tramite ante: EPA EDEQ _____ TELECOM _____ GASES DEL QUINDÍO _____ OTRA _____

No. Ficha catastral 00-02-000-288

Estrato 1

Dirección Vereda la India Finca Villa Idalitt

Elaboró:

Andrés

Rev só y Aprobó:

Jays

167

167



MUNICIPIO DE ARMENIA
NIT. 890.000.464-3



IMPUESTO PREDIAL UNIFICADO
SOBRETASA AMBIENTAL Y SOBRETASA BOMBERIL
CUENTA DE COBRO No. 8708912

fapr-201481149

68

01. INFORMACIÓN DEL PREDIO		02. PERÍODO DE COBRO	
NIT o C.C.: 41092630	OROZCO RENDON IDALITH	TELÉFONO:	
NOMBRE:	VILLA IDALITH LA INDIA	PAGO AÑO:	180,618
DIRECCIÓN:	VLL IDALITH LA INDIA	PAGO TRIMESTRE:	180,618
DIRECCIÓN COBRO:		FECHA DE EXPEDICIÓN:	29 OCT 2014
03. DATOS PREDIO		FECHA DE VENC:	31 DIC 2014
FICHA CÓDIGO:	00-02-0000-0288-000	ESTRATO:	001010000
AVALUO ACTUAL:	18,845,000	PERÍODO COBRADO:	
		DESTINACIÓN:	
		CÓDIGO POSTAL:	

Impuestos Plus! Fecha Impresión: 29-OCT-2014 08:36

04. DETALLE DE LA DEUDA				05. RESUMEN		
CONCEPTO	VIGENCIA	AVALÚO	VALOR	CONCEPTO	TOTAL TRIMESTRE	TOTAL AÑO
				Saldo Anterior:	0	0
				Predial	150,159	150,159
				Sobretasa Ambiental	15,443	15,443
				Sobretasa Bomberil	15,016	15,016
				Menos Descuento:		0
TOTALES			0		180,618	180,618

06. OBSERVACIONES:

Contribuir es CONSTRUIR. Un compromiso de todos para el desarrollo de ARMENIA

TESDRERO (a) GENERAL

- CONTRIBUYENTE -

Impuestos Plus! Fecha Impresión: 29-OCT-2014 08:36



Departamento Administrativo de Planeación

DP-POT-EST-1161

Armenia, 18 de noviembre del 2016

EL DEPARTAMENTO ADMINISTRATIVO DE PLANEACIÓN

CERTIFICA:

Que el predio ubicado en: VILLA IDALITH LA INDIA

Ficha Catastral No: 00-02-0000-0288-000

Corresponde al estrato socio económico: UNO (1) BAJO-BAJO


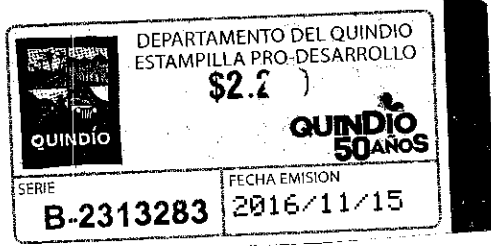
NOTA: En la copia se adhiere y anula la estampilla pro-hospital \$2.200 (Según resolución número1627 de diciembre de 2005 y (Decreto 0832 del 14 de diciembre de 2015) y pro-desarrollo de \$2.200 (Ordenanza 0031 de 2004, Decreto 199 de 28 de febrero de 2005.Articulo 11 Literal B y C. y (Decreto 0831 del 14 de diciembre del 2015)

Este certificado tendrá vigencia por tres (3) meses a partir de su expedición.

CLAUDIA MILENA HINCAPIÉ ALVAREZ
SUBDIRECTORA

Idalith Goyes

Revisó: Jairo A. O.
Elaboró: Amalia C.



R-AM-PGG-001 Versión 10
Fecha: 15/06/2016





Departamento Administrativo de Planeación

DP-POT-EST-1162

Armenia, 18 de noviembre del 2016

EL DEPARTAMENTO ADMINISTRATIVO DE PLANEACIÓN

CERTIFICA:

Que el predio ubicado en: MZ E CS 10 FRACCION 2 C 29B K 41 U

Ficha Catastral No: 01-03-00-00-0982-0015-0-00-00-0000

Corresponde al estrato socio económico: DOS (2) BAJO

NOTA: En la copia se adhiere y anula la estampilla pro-hospital \$2.200 (Según resolución número 1627 de diciembre de 2005 y (Decreto 0832 del 14 de diciembre de 2015) y pro-desarrollo de \$2.200 (Ordenanza 0031 de 2004, Decreto 199 de 28 de febrero de 2005. Artículo 11 Literal B y C. y (Decreto 0831 del 14 de diciembre del 2015)

Este certificado tendrá vigencia por tres (3) meses a partir de su expedición.

[Handwritten signature]
CLAUDIA MILENA HINCAPIÉ ALVAREZ
SUBDIRECTORA

[Handwritten signature]

Revisó: Jairo A. O.
Elaboró: Amalia C.

	DEPARTAMENTO DEL QUINDIO ESTAMPILLA PRO-DESARROLLO 200
	QUINDIO 50 AÑOS
SERIE B-2313684	FECHA EMISION 2016/11/15

SAN JUAN DE LOS RIOS
ARMENIA Q. HOSPI... ***** \$2.200.00 DOS MIL DOSCIENTOS PESOS Sol. 23806 443701 18/11/16

R-AM-PGG-001 Versión 10
Fecha: 15/06/2016





SOLICITUD DE ESTRATO SOCIOECONÓMICO

Departamento Administrativo de Planeación
Proceso Planificación y Ordenamiento del Territorio

Código: R-DP-POT-EST-011
Fecha: 17/03/2014
Versión: 003
Página 1 de 2

Handwritten mark

71

Fecha: noviembre 16 del 2016 Hora: _____

Solicitante y/o Propietario Blanca Lusid Ortiz Loaiza

Tramite ante: EPA _____ EDEQ TELECOM _____ GASES DEL QUINDÍO _____ OTRA _____

No. Ficha catastral 01030000099401080000000000 Estrato 3

Dirección terrazza Jardin numerable 2

Elaboró: [Signature] Revisó y Aprobó: [Signature]

111



MUNICIPIO DE ARMENIA
NIT. 890.000.464-3



IMPUESTO PREDIAL UNIFICADO
SOBRETASA AMBIENTAL Y SOBRETASA BOMBERIL
CUENTA DE COBRO N.º 8922368
fapr-201590974

01. INFORMACIÓN DEL PREDIO		02. PERIODO DE COBRO	
NIT o C.C.: 31422302	TELÉFONO:	PAGO AÑO: 22,199	PAGO TRIMESTRE: 0
NOMBRE: BLANCA LUCIA ORTIZ LOAIZA		FECHA DE EXPEDICIÓN: 06 FEB 2015	FECHA DE VENC.: 30-DIC-2015
DIRECCIÓN: MZ B CS 42 UR TERRAZA JARDIN		ESTRATO: 3	PERIODO COBRADO: ENE-MAR 2015
DIRECCIÓN COBRO: MZ B CS 42 UR TERRAZA JARDIN		DESTINACIÓN:	CÓDIGO POSTAL:
03. DATOS PREDIO		Ficha Impresión: 31-OCT-2016 10:02	
FICHA CÓDIGO: 01-03-00-00-0994-0108-0-00-00-0000			
AVALUO ACTUAL: 2,546,000			

04. DETALLE DE LA DEUDA				05. RESUMEN		
CONCEPTO	VIGENCIA	AVALUO	VALOR	CONCEPTO	TOTAL TRIMESTRE	TOTAL AÑO
Predial	2015	2,400,000	0	Saldo Anterior:	25,462	25,462
Sobretasa Ambiental	2015	2,400,000	0			
Sobretasa Bomberil	2015	0	0			
<i>No tiene deuda</i>						
Menos Descuento:					3,263	
TOTALES					25,462	22,199

06. OBSERVACIONES

PLAZO HASTA EL 30 DE DICIEMBRE DE 2016.

TESORERO (a) GENERAL
[Signature]

- CONTRIBUYENTE -



MUNICIPIO DE ARMENIA
NIT. 890.000.464-3

IMPUESTO PREDIAL UNIFICADO
CUENTA DE COBRO N.º 8922368

fapr-201590974

NOMBRE: BLANCA LUCIA ORTIZ LOAIZA
NIT o C.C.: 31422302
DIRECCIÓN: MZ B CS 42 UR TERRAZA JARDIN
FICHA CATASTRAL: 01-03-00-00-0994-0108-0-00-00-0000

Pago TOTAL PERIODO 25,462



(415)7709998002159(8020)0000000000006822368(3900)00000025482(96)20161230

Pago TOTAL AÑO 22,199



(415)7709998002159(8020)0000000000006822368(3900)00000022199(96)20161230

LIQUIDACIÓN
Impuesto Predial año: (Avalúo / 1000) * Tarifa
Valor Sobretasa Ambiental año = (Avalúo / 1000) * 1.5
Valor Sobretasa Bomberil = 10% del Impuesto Predial
TARIFAS - ACUERDO 017 / 2012
ESTRATIFICACIÓN - Dpt. ADMINISTRATIVO DE PLANEACIÓN
AVALUO Y DESTIND - IGAC

PUNTOS DE PAGO	
BANCO DE OCCIDENTE	BANCOOMEVA
CAJA SOCIAL	PICHINCHA
SUDAMERIS	CORPBANCA
COLPATRIA	BOGOTA
DAVIENDA	POPULAR
BANCOLOMBIA	

Si su cuenta de cobro no llega, reclámela, lo anterior no lo exime de pagar el recargo correspondiente. Para la expedición del Paz y Salvo debe tener pago el Impuesto Predial Unificado hasta DICIEMBRE 31 DE LA VIGENCIA ACTUAL y haber cancelado ÚNICAMENTE EN LA TESORERÍA MUNICIPAL.



Departamento Administrativo de Planeación

DP-POT-EST-1163

Armenia, 18 de noviembre del 2016

EL DEPARTAMENTO ADMINISTRATIVO DE PLANEACIÓN

CERTIFICA:

Que el predio ubicado en: MZ B CS 42 UR TERRAZA JARDIN

Ficha Catastral No: 01-03-00-00-0994-0108-0-00-00-0000


Corresponde al estrato socio económico: TRES (3) MEDIO BAJO

NOTA: En la copia se adhiere y anula la estampilla pro-hospital \$2.200 (Según resolución número1627 de diciembre de 2005 y (Decreto 0832 del 14 de diciembre de 2015) y pro-desarrollo de \$2.200 (Ordenanza 0031 de 2004, Decreto 199 de 28 de febrero de 2005.Articulo 11 Literal B y C. y (Decreto 0831 del 14 de diciembre del 2015)

Este certificado tendrá vigencia por tres (3) meses a partir de su expedición.

CLAUDIA MILENA HINCAPIÉ ALVAREZ
SUBDIRECTORA

Revisó: Jairo A. O.
Elaboró: Amalia C.



R-AM-PGG-001 Versión 10
Fecha: 15/06/2016





SOLICITUD DE ESTRATO SOCIOECONÓMICO

Departamento Administrativo de Planeación
Proceso Planificación y Ordenamiento del Territorio

Código: R-DP-POT-EST-011

Fecha: 17/03/2014

Versión: 003

Página 1 de 2

Fecha: 16 Noviembre. 2016

Hora: 11:30 AM

Solicitante y/o Propietario: María Elena Moreno Zuluaga

Trámite ante: EPA EDEQ TELÉCOM GASES DEL QUINDÍO .OTRA

No. Ficha catastral 01-03-00-00-0562-0006-0-00-00-Estrato 2
0000

Dirección Batzen La Montaña H2 #8

Elaboró: [Firma]

Rev só y Aprobó: [Firma]

Centro Administrativo Municipal CAM, piso 3 Tel - (6) 741 71 00 Ext. 318, 320

1104



MUNICIPIO DE ARMENIA
NIT. 890.000.464-3



IMPUESTO PREDIAL UNIFICADO
SOBRETASA AMBIENTAL Y SOBRETASA BOMBERIL
CUENTA DE COBRO No. 7392962

fapr-500180598

01. INFORMACIÓN DEL PREDIO		02. PERÍODO DE COBRO	
NIT o C.C:	19418823	TELÉFONO:	
NOMBRE:	HUMBERTO PINZON AVILA		
DIRECCIÓN:	MZ C CS 8 UR LA MONTANA		
DIRECCIÓN COBRO:	MZ C LO 8 LA MONTANA		
03. DATOS PREDIO		ESTRATO:	PERÍODO COBRADO:
FICHA CÓDIGO:	01-03-00-00-0562-0006-0-00-00-0000	2	ABR-JUN/2016
AVALUO ACTUAL:	18,020,000	DESTINACIÓN:	CÓDIGO POSTAL:
		A	

04. DETALLE DE LA DEUDA				05. RESUMEN		
CONCEPTO	VIGENCIA	AVALÚO	VALOR	CONCEPTO	TOTAL TRIMESTRE	TOTAL AÑO
				Saldo Anterior:	0	0
				Sobretasa Ambiental	13,514	27,030
				Sobretasa Bomberil	1,093	2,187
				Predial	10,935	21,869
				Menos Descuento:		2,403
TOTALES					25,542	48,680

06.OBSERVACIONES

TESORERO (a) GENERAL

PAGUE CON EL 10% DE DESCUENTO HASTA EL 30 DE JUNIO DE 2016.

[Handwritten signature]



Departamento Administrativo de Planeación

DP-POT-EST-1164

Armenia, 18 de noviembre del 2016

EL DEPARTAMENTO ADMINISTRATIVO DE PLANEACIÓN

CERTIFICA:

Que el predio ubicado en: MZ C CS 8 UR LA MONTANA
Ficha Catastral No: 01-03-00-00-0562-0006-0-00-00-0000
Corresponde al estrato socio económico: DOS (2) BAJO

NOTA: En la copia se adhiere y anula la estampilla pro-hospital \$2.200 (Según resolución número 1627 de diciembre de 2005 y (Decreto 0832 del 14 de diciembre de 2015) y pro-desarrollo de \$2.200 (Ordenanza 0031 de 2004, Decreto 199 de 28 de febrero de 2005 Artículo 11 Literal B y C. y (Decreto 0831 del 14 de diciembre del 2015)

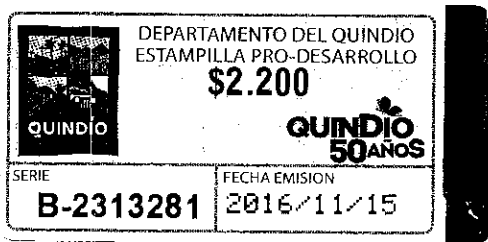
Este certificado tendrá vigencia por tres (3) meses a partir de su expedición.

Handwritten signature of Claudia Milena Hincapié Álvarez

CLAUDIA MILENA HINCAPIÉ ALVAREZ
SUBDIRECTORA

Revisó: Jairo A. O.
Elaboró: Amalia C.

Handwritten signature of María Elena Hincapié



R-AM-PGG-001 Versión 10
Fecha: 15/06/2016





Departamento Administrativo de Planeación

DP-POT-EST-1165

Armenia, 18 de noviembre del 2016

EL DEPARTAMENTO ADMINISTRATIVO DE PLANEACIÓN

CERTIFICA:

Que el predio ubicado en: MZ 12 CS 3 BR PINARES

Ficha Catastral No: 01-01-00-00-0289-0005-0-00-00-0000

Corresponde al estrato socio económico: TRES (3) MEDIO BAJO

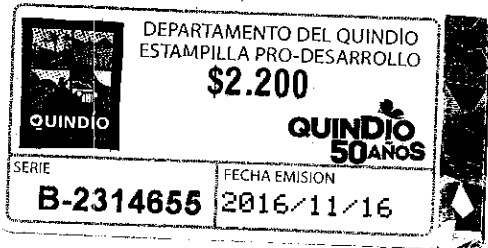
NOTA: En la copia se adhiere y anula la estampilla pro-hospital \$2.200 (Según resolución número1627 de diciembre de 2005 y (Decreto 0832 del 14 de diciembre de 2015) y pro-desarrollo de \$2.200 (Ordenanza 0031 de 2004, Decreto 199 de 28 de febrero de 2005.Articulo 11 Literal B y C. y (Decreto 0831 del 14 de diciembre del 2015)

Este certificado tendrá vigencia por tres (3) meses a partir de su expedición.

CLAUDIA MILENA HINCAPIÉ ALVAREZ
SUBDIRECTORA

Revisó: Jairo A. O
Elaboró: Amalia C.

Recibí:
M: Emelina Moreno R





SOLICITUD DE ESTRATO SOCIOECONÓMICO

Departamento Administrativo de Planeación
Proceso Planificación y Ordenamiento del Territorio

Código: R-DP-POT-EST-011

Fecha: 17/03/2014

Versión: 003

Página 1 de 2

Fecha: 17-11-16

Hora: 8:55

Solicitante y/o Propietario SANDRA KRIFNA POTZ REYES

Trámite ante: EPA EDEQ TELECOM GASES DEL QUINDÍO OTRA

No. Ficha catastral 01-05-00-00-0036-0047-0-00-00-0000 Estrato 3

Dirección KR 21 CL 7 - 21 PISO 2
H&K CASA 9 K 21 y 22 C 7 y B
PARTE

Elaboró: [Firma] Revisó y Aprobó: [Firma]

11/11/14

178

11/16



MUNICIPIO DE ARMENIA
NIT. 890.000.464-3



IMPUESTO PREDIAL UNIFICADO
SOBRETASA AMBIENTAL Y SOBRETASA BOMBERIL
CUENTA DE COBRO No 7762088

fapr-500354622

01. INFORMACIÓN DEL PREDIO		02. PERÍODO DE COBRO	
NIT o C.C.: 39453722	TELÉFONO:	PAGO AÑO: 391,770	PAGO TRIMESTRE: 81.048
NOMBRE: YANCELLY DEL SOCOR GARCIA GIRALDO		FECHA DE EXPEDICIÓN: 16 NOV 2016	FECHA DE VENC.: 30-DIC-2016
DIRECCIÓN: MZ X PARTE CS 9 K 21 Y 22 C 7 Y 8		ESTRATO: 3	PERÍODO COBRADO: OCT-DIC/2016
DIRECCIÓN COBRO: MZ X PARTE LO 9 K 21 Y 22 C 7 Y 8		DESTINACIÓN: A	CÓDIGO POSTAL:
03. DATOS PREDIO			
FICHA CÓDIGO: 01-05-00-00-0036-0047-0-00-00-0000			
AVALUO ACTUAL: 14,723,000			

Impuestos Plus! Fecha Impresión: 16-NOV-2016 14:20

04. DETALLE DE LA DEUDA				05. RESUMEN		
CONCEPTO	VIGENCIA	AVALÚO	VALOR	CONCEPTO	TOTAL TRIMESTRE	TOTAL AÑO
Predial	2013	13,147,000	39,441	Saldo Anterior:	310,722	310,722
Recargos predial	2013	0	34,146			
Sobretasa Ambiental	2013	13,147,000	19,721	Sobretasa Ambiental	22,085	22,085
Recargos S.Ambiental	2013	0	17,064	Sobretasa Bomberil	5,360	5,360
Predial	2014	13,878,000	41,634	Predial	53,603	53,603
Recargos predial	2014	0	23,898			
Sobretasa Ambiental	2014	13,878,000	20,817			
Recargos S.Ambiental	2014	0	11,952			
Predial	2015	14,294,000	42,882			
Recargos predial	2015	0	12,208			
Sobretasa Ambiental	2015	14,294,000	21,441			
Recargos S.Ambiental	2015	0	6,104			
Sobretasa Bomberil	2013	0	3,944			
Recargo Bomberos	2013	0	3,412			
Sobretasa Bomberil	2014	0	4,163			
Recargo Bomberos	2014	0	2,387			
Sobretasa Bomberil	2015	0	4,288			
Recargo Bomberos	2015	0	1,220			
TOTALES			310,722	Menos Descuento:		0
					391,770	391,770

06. OBSERVACIONES

PLAZO HASTA EL 30 DE DICIEMBRE DE 2016.

TESORERO (a) GENERAL

- CONTRIBUYENTE -

Impuestos Plus! Fecha Impresión: 16-NOV-2016 14:20



MUNICIPIO DE ARMENIA
NIT. 890.000.464-3

IMPUESTO PREDIAL UNIFICADO
CUENTA DE COBRO No 7762088

fapr-500354622

NOMBRE: YANCELLY DEL SOCOR GARCIA GIRALDO
NIT o C.C.: 39453722
DIRECCIÓN: MZ X PARTE CS 9 K 21 Y 22 C 7 Y 8
FICHA CATASTRAL: 01-05-00-00-0036-0047-0-00-00-0000

Pago TOTAL PERIODO 391,770



(415)7709998002159(8020)0000000000007762088(3900)000000391770(96)20161230

Pago TOTAL AÑO 391,770



(415)7709998002159(8020)0000000000007762088(3900)000000391770(96)20161230

LIQUIDACIÓN
Impuesto Predial año: (Avalúo / 1000)* Tarifa
Valor Sobretasa Ambiental año = (Avalúo / 1000)* 1.5
Valor Sobretasa Bomberil = 10% del Impuesto Predial
TARIFAS - ACUERDO 017 / 2012
ESTRATIFICACIÓN - Dpt. ADMINISTRATIVO DE PLANEACIÓN
AVALUO Y DESTINO - IGAC

PUNTOS DE PAGO	
BANCO DE OCCIDENTE	BANCOOMEVA
CAJA SOCIAL	PICHINCHA
SUDAMERIS	CORPBANCA
COLPATRIA	BOGOTA
DAVIVIENDA	POPULAR
BANCOLOMBIA	

Si su cuenta de cobro no llega, reclámela, lo anterior no lo exime de pagar el recargo correspondiente. Para la expedición del Paz y Salvo debe tener pago el Impuesto Predial Unificado hasta DICIEMBRE 31 DE LA VIGENCIA ACTUAL y haber cancelado ÚNICAMENTE EN LA TESORERÍA MUNICIPAL.



Departamento Administrativo de Planeación

DP-POT-EST-1166

Armenia, 18 de noviembre del 2016

EL DEPARTAMENTO ADMINISTRATIVO DE PLANEACIÓN

CERTIFICA:

Que el predio ubicado en: MZ X PARTE CS 9 K 21 Y 22 C 7 Y 8

Ficha Catastral No: 01-05-00-00-0036-0047-0-00-00-0000

Corresponde al estrato socio económico: TRES (3) MEDIO BAJO

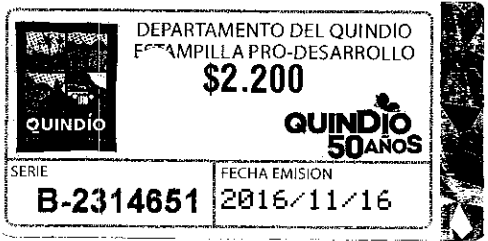
NOTA: En la copia se adhiere y anula la estampilla pro-hospital \$2.200 (Según resolución número 1627 de diciembre de 2005 y (Decreto 0832 del 14 de diciembre de 2015) y pro-desarrollo de \$2.200 (Ordenanza 0031 de 2004, Decreto 199 de 28 de febrero de 2005. Artículo 11 Literal B y C. y (Decreto 0831 del 14 de diciembre del 2015)

Este certificado tendrá vigencia por tres (3) meses a partir de su expedición.

Handwritten signature of Claudia Milena Hincapié Álvarez

CLAUDIA MILENA HINCAPIÉ ALVAREZ
SUBDIRECTORA

Revisó: Jairo A. O
Elaboró: Amalia C. SANDRA HELENA RUIZ R.



R-AM-PGG-001 Versión 10
Fecha: 15/06/2016





SOLICITUD DE ESTRATO SOCIOECONÓMICO

Departamento Administrativo de Planeación
Proceso Planificación y Ordenamiento del Territorio

Código: R-DP-POT-EST-011

Fecha: 17/03/2014

Versión: 003

Página 1 de 2

Fecha: 17 noviembre Hora: _____

Solicitante y/o Propietario Jhon Fred Saichus Cuayano

Trámite ante: EPA _____ EDEQ TELECOM _____ GASES DEL QUINDÍO _____ OTRA _____

No. Ficha catastral 07-03-00-0996 0002-5.00.00.0002 Estrato 2

Dirección Bl la cecilia MIL-44-9 Atras la carreta comunal

Elaboró: Jordán Revisó y Aprobó: [Signature]

Centro Administrativo Municipal CAM, piso 3 Tel – (6) 741 71 00 Ext. 318. 320

181

7911



MUNICIPIO DE ARMENIA
NIT. 890.000.464-3



IMPUESTO PREDIAL UNIFICADO
SOBRETASA AMBIENTAL Y SOBRETASA BOMBERIL
CUENTA DE COBRO No. 7379513

7379513

01. INFORMACIÓN DEL PREDIO		02. PERÍODO DE COBRO	
NIT o C.C.: 1304013	TELÉFONO:	PAGO AÑO: 50,859	PAGO TRIMESTRE: 732
NOMBRE: GERARDO ANTONIO SANCHEZ CARMONA		FECHA DE EXPEDICIÓN: 29 MAR 2016	
DIRECCIÓN: ATRAS DE LA CASETA COMUNAL UR LA C		FECHA DE VENC.: 31-MAR-2016	
DIRECCIÓN COBRO: ATRAS DE LA CASETA COMUNAL UR LA C		ESTRATO: 2	PERÍODO COBRADO: ENE-MAR/2016
03. DATOS PREDIO		DESTINACIÓN: A	
FICHA CÓDIGO: 01-03-00-00-0896-0002-5-00-00-0002		CÓDIGO POSTAL:	
AVALUO ACTUAL: 419,000			

04. DETALLE DE LA OFUDA				05. RESUMEN		
CONCEPTO	VIGENCIA	AVALUO	VALOR	CONCEPTO	TOTAL TRIMESTRE	TOTAL AÑO
Sobretasa Ambiental	2015	407,000	611	Saldo Anterior:	48,271	48,271
Recargos S.Ambiental	2015	0	40	Sobretasa Bomberil	51	210
Sobretasa Bomberil	2010	0	199	Predial	523	2,095
Recargo Bomberos	2010	0	665	Sobretasa Ambiental	158	629
Sobretasa Bomberil	2011	0	205			
Recargo Bomberos	2011	0	591			
Sobretasa Bomberil	2015	0	204			
Recargo Bomberos	2015	0	12			
Predial	2010	181,000	1,991			
Recargos predial	2010	0	6,485			
Papelaría	2010	0	5,200			
Sobretasa Ambiental	2010	181,000	272			
Recargos S.Ambiental	2010	0	894			
Predial	2011	186,000	2,046			
Recargos predial	2011	0	5,926			
Papelaría	2011	0	5,400			
Sobretasa Ambiental	2011	186,000	279			
Recargos S.Ambiental	2011	0	807			
Sobretasa Bomberil	2013	0	169			
Recargo Bomberos	2013	0	108			
TOTALES			48,271	Menos Descuento:		346
					49,003	50,859

06. OBSERVACIONES

PAGUE CON EL 15% DE DESCUENTO HASTA EL 31 DE MARZO DE 2016.
DESCARGUE Y PAGUE SU FACTURA POR EL PORTAL TRIBUTARIO www.armenia.gov.co

TESORERO (a) GENERAL

- CONTRIBUYENTE -



MUNICIPIO DE ARMENIA
NIT. 890.000.464-3

IMPUESTO PREDIAL UNIFICADO
CUENTA DE COBRO No. 7379513

fapr-500171218

NOMBRE: GERARDO ANTONIO SANCHEZ CARMONA

NIT o C.C.: 1304013

DIRECCIÓN: ATRAS DE LA CASETA COMUNAL UR LA C

FICHA CATASTRAL: 01-03-00-00-0896-0002-5-00-00-0002

Pago TOTAL PERIODO
49,003



(415)7709998002159(8020)0000000000007379513(3900)000000049003(96)20180331

Pago TOTAL AÑO
50,859




(415)7709998002159(8020)0000000000007379513(3900)000000050859(96)20180331

LIQUIDACIÓN
Impuesto Predial año: (Avalúo / 1000)* Tarifa
Valor Sobretasa Ambiental año = (Avalúo / 1000)* 1.5
Valor Sobretasa Bomberil = 10% del Impuesto Predial
TARIFAS - ACUERDO 017 / 2012
ESTRATIFICACIÓN - Dpt. ADMINISTRATIVO DE PLANEACIÓN
AVALUO Y DESTINO - IGAC

PUNTOS DE PAGO	
BANCO DE OCCIDENTE	BANCOOMEVA
CAJA SOCIAL	PICHINCHA
SUDAMERIS	CORPBANCA
COLPATRIA	BOGOTA
DAVIVIENDA	POPULAR
BANCOLOMBIA	

Si su cuenta de cobro no llega, réclame, lo anterior no lo exime de pagar el recargo correspondiente. Para la expedición del Paz y Salvo debe tener pago el Impuesto Predial Unificado hasta DICIEMBRE 31 DE LA VIGENCIA ACTUAL y haber cancelado ÚNICAMENTE EN LA TESORERÍA MUNICIPAL.



Departamento Administrativo de Planeación

DP-POT-EST-1167

Armenia, 18 de noviembre del 2016

EL DEPARTAMENTO ADMINISTRATIVO DE PLANEACIÓN

CERTIFICA:

Que el predio ubicado en: ATRAS DE LA CASETA COMUNAL UR LA CECILIA

Ficha Catastral No: 01-03-00-00-0896-0002-5-00-00-0002

Corresponde al estrato socio económico: DOS (2) BAJO


NOTA: En la copia se adhiere y anula la estampilla pro-hospital \$2.200 (Según resolución número1627 de diciembre de 2005 y (Decreto 0832 del 14 de diciembre de 2015) y pro-desarrollo de \$2.200 (Ordenanza 0031 de 2004, Decreto 199 de 28 de febrero de 2005.Articulo 11 Literal B y C. y (Decreto 0831 del 14 de diciembre del 2015)

Este certificado tendrá vigencia por tres (3) meses a partir de su expedición.

CLAUDIA MILENA HINCAPIÉ ALVAREZ
SUBDIRECTORA

Carmen Duez Díaz

Revisó: Jairo A. O. *A*
Elaboró: Amalia C.



R-AM-PGG-001 Versión 10
Fecha: 15/06/2016





SOLICITUD DE ESTRATO SOCIOECONÓMICO

Departamento Administrativo de Planeación
Proceso Planificación y Ordenamiento del Territorio

Código: R-DP-POT-EST-011

Fecha: 17/03/2014

Versión: 003

Página 1 de 2

841

Fecha: 17-11-16

Hora: 10.45 AM.

Solicitante y/o Propietario Bertha Salazar H

Tramite ante: EPA EDEQ TELECOM GASES DEL QUINDÍO OTRA

No. Ficha catastral 0103-00000230023000000000 Estrato 3

Dirección Cerro El Recreo Manzana 5 Casa 16A.

Elaboró: Andria

Revisó y Aprobó: [Signature]

1160



MUNICIPIO DE ARMENIA
NIT. 890.000.464-3



IMPUESTO PREDIAL UNIFICADO
SOBRETASA AMBIENTAL Y SOBRETASA BOMBERIL
CUENTA DE COBRO No. 7337258
fapr-500136298

85

01. INFORMACIÓN DEL PREDIO		02. PERÍODO DE COBRO	
NIT o C.C.: 41889046	TELÉFONO:	PAGO TRIMESTRE: 47,935	PAGO TRIMESTRE: 13,654
NOMBRE: LUZ MARINA LONDOÑO HOYOS		FECHA DE EXPIRACIÓN: 31 DE DICIEMBRE DE 2016	FECHA DE EMISIÓN: 17 DE NOVIEMBRE DE 2016
DIRECCIÓN: MZ J CS 16A BR EL REGREO		ESTRATO: 1	ENCLASIFICADO: 1
DIRECCIÓN COBRO: MZ J CS 16A BR EL REGREO		DESTINACIÓN:	CÓDIGO POSTAL:
03. DATOS PREDIO		Impuestos Plus! Fecha Impresión: 17-NOV-2016 10:44	
FICHA CÓDIGO: 01-03-00-00-0123-0023-0-00-00-0000			
AVALUO ACTUAL: 6,742,000			

04. DETALLE DE LA DEUDA				05. RESUMEN		
CONCEPTO	VIGENCIA	AVALÚO	VALOR	CONCEPTO	TOTAL TRIMESTRE	TOTAL AÑO
Saldo Anterior:			0		0	0
Predial					10,113	40,452
Sobretasa Ambiental					2,529	10,113
Sobretasa Bomberil					1,012	4,045
				Menos Descuento:		6,675
			0		13,654	47,935
TOTALES						

06. OBSERVACIONES	TESORERO (a) GENERAL
PLAZO HASTA EL 30 DE DICIEMBRE DE 2016.	

- CONTRIBUYENTE -

13,654



MUNICIPIO DE ARMENIA
NIT. 890.000.464-3

IMPUESTO PREDIAL UNIFICADO
CUENTA DE COBRO No. 7337258
fapr-500136298

NOMBRE: LUZ MARINA LONDOÑO HOYOS
NIT o C.C.: 41889046
DIRECCIÓN: MZ J CS 16A BR EL REGREO
FICHA CATASTRAL: 01-03-00-00-0123-0023-0-00-00-0000



Pago TOTAL PERÍODO: (415)7709998002159(8020)00000000000007337258(3900)00000013654(96)20161230



Pago TOTAL AÑO: (415)7709998002159(8020)00000000000007337258(3900)00000047935(96)20161230

LIQUIDACIÓN
Impuesto Predial año: (Avalúo / 1000)* Tarifa
Valor Sobretasa Ambiental año = (Avalúo / 1000)* 1.5
Valor Sobretasa Bomberil = 10% del Impuesto Predial
TARIFAS - ACUERDO 017 / 2012
ESTRATIFICACIÓN - Dpl. ADMINISTRATIVO DE PLANEACIÓN
AVALUO Y DESTINO - IGAC

PUNTOS DE PAGO	
BANCO DE OCCIDENTE	BANCOOMEVA
CAJA SOCIAL	PICHINCHA
SUDAMERIS	CORPBANCA
COLPATRIA	BOGOTA
DAVIENDA	POPULAR
BANCOLOMBIA	

Si su cuenta de cobro no llega, reclámela, lo anterior no lo exime de pagar el recargo correspondiente. Para la expedición del Paz y Salvo debe tener pago el Impuesto Predial Unificado hasta DICIEMBRE 31 DE LA VIGENCIA ACTUAL y haber cancelado ÚNICAMENTE EN LA TESORERÍA MUNICIPAL.



Departamento Administrativo de Planeación

DP-POT-EST-1168

Armenia, 18 de noviembre del 2016

EL DEPARTAMENTO ADMINISTRATIVO DE PLANEACIÓN

CERTIFICA:

Que el predio ubicado en: MZ J CS 16A BR EL RECREO

Ficha Catastral No: 01-03-00-00-0123-0023-0-00-00-0000

Corresponde al estrato socio económico: TRES (3) MEDIO BAJO


NOTA: En la copia se adhiere y anula la estampilla pro-hospital \$2.200 (Según resolución número1627 de diciembre de 2005 y (Decreto 0832 del 14 de diciembre de 2015) y pro-desarrollo de \$2.200 (Ordenanza 0031 de 2004, Decreto 199 de 28 de febrero de 2005.Articulo 11 Literal B y C. y (Decreto 0831 del 14 de diciembre del 2015)

Este certificado tendrá vigencia por tres (3) meses a partir de su expedición.

Handwritten signature of Claudia Milena Hincapié Álvarez

CLAUDIA MILENA HINCAPIÉ ALVAREZ
SUBDIRECTORA

Revisó: Jairo A. O
Elaboró: Amalia C.



R-AM-PGG-001 Versión 10
Fecha: 15/06/2016





SOLICITUD DE ESTRATO SOCIOECONÓMICO

Departamento Administrativo de Planeación
Proceso Planificación y Ordenamiento del Territorio

Código: R-DP-POT-EST-011

Fecha: 17/03/2014

Versión: 003

Página 1 de 2

87

Fecha: 17- Noviembre de 2016 Hora: 11-30 AM

Solicitante y/o Propietario Marcela Gaspar Rios

Trámite ante: EPA EDEQ TELECOM GASES DEL QUINDÍO OTRA

No. Ficha catastral 01050000015800090000000000 Estrato 3

Dirección Mz C casa 10 Barrio Modelo

Elaboró: [Firma]

Revisó y Aprobó: [Firma]

1170



MUNICIPIO DE ARMENIA
NIT. 890.000.464-3



IMPUESTO PREDIAL UNIFICADO
SOBRETASA AMBIENTAL Y SOBRETASA BOMBERIL
CUENTA DE COBRO No. 7242847
aprr-500045870

88

01. INFORMACIÓN DEL PREDIO		02. PERÍODO DE COBRO	
NIT o C.C.: 10056737	TELÉFONO:	PAGO 210,094	PAGO TRIMESTRE: 59,836
NOMBRE: JOSE GUILLERMO MONSALVE CARDONA		FECHA DE EJECUCIÓN:	FECHA DE VENC.: 30 DE DICIEMBRE DE 2016
DIRECCIÓN: MZ C CS 10 BR MODELO		ESTRATO:	ENEMAS 2016 PERÍODO COBRADO:
DIRECCIÓN COBRO: MZ C CS 10 BR MODELO		DESTINACIÓN:	CÓDIGO POSTAL:
03. DATOS PREDIO		FIMUESTOS PLUS! Fecha Impresión: 17-NOV-2016 11:36	
FICHA CÓDIGO: 01-05-00-00-0158-0009-0-00-00-0000			
AVALUO ACTUAL: 29,549,000			

04. DETALLE DE LA DEUDA				05. RESUMEN		
CONCEPTO	VIGENCIA	AVALÚO	VALOR	CONCEPTO	TOTAL TRIMESTRE	TOTAL AÑO
			0	Saldo Anterior:	0	
				Sobretasa Ambiental	11,081	44,324
				Predial	44,322	177,294
				Sobretasa Bombaril	4,433	17,729
				Menos Descuento:		29,253
					59,836	210,094
TOTALES						

06. OBSERVACIONES	TESORERO (a) GENERAL
PLAZO HASTA EL 30 DE DICIEMBRE DE 2016.	<i>[Signature]</i>

- CONTRIBUYENTE - 59,836



MUNICIPIO DE ARMENIA
NIT. 890.000.464-3

IMPUESTO PREDIAL UNIFICADO
CUENTA DE COBRO No. 7242847
aprr-500045870

NOMBRE: JOSE GUILLERMO MONSALVE CARDONA
NIT o C.C.: 10056737
DIRECCIÓN: MZ C CS 10 BR MODELO
FICHA CATASTRAL: 01-05-00-00-0158-0009-0-00-00-0000



(415)7709998002159(8020)00000000000007242847(3900)000000059836(96)20161230



(415)7709998002159(8020)00000000000007242847(3900)000000210094(96)20161230

LIQUIDACIÓN
Impuesto Predial año: (Avalúo / 1000) * Tarifa
Valor Sobretasa Ambiental año = (Avalúo / 1000) * 1.5
Valor Sobretasa Bombaril = 10% del Impuesto Predial
TARIFAS - ACUERDD 017 / 2012
ESTRATIFICACIÓN - Dpl. ADMINISTRATIVO DE PLANEACIÓN
AVALUO Y DESTINO - IGAC

PUNTOS DE PAGO	
BANCO DE OCCIDENTE	BANCOOMEVA
CAJA SOCIAL	PICHINCHA
SUDAMERIS	CORPBANCA
COLPATRIA	BOGOTA
DAVIENDA	POPULAR
BANCOLOMBIA	

Si su cuenta de cobro no llega, reclámela, lo anterior no lo exime de pagar el recargo correspondiente. Para la expedición del Paz y Salvo debe tener pago el Impuesto Predial Unificado hasta DICIEMBRE 31 DE LA VIGENCIA ACTUAL y haber cancelado ÚNICAMENTE EN LA TESORERÍA MUNICIPAL.



Departamento Administrativo de Planeación

DP-POT-EST-1170

Armenia, 18 de noviembre del 2016

EL DEPARTAMENTO ADMINISTRATIVO DE PLANEACIÓN

CERTIFICA:

Que el predio ubicado en: MZ C CS 10 BR EL MODELO

Ficha Catastral No: 01--05-00-00-0158-0009-0-00-00-0000

Corresponde al estrato socio económico: TRES (3) MEDIO BAJO



NOTA: En la copia se adhiere y anula la estampilla pro-hospital \$2.200 (Según resolución número 1627 de diciembre de 2005 y (Decreto 0832 del 14 de diciembre de 2015) y pro-desarrollo de \$2.200 (Ordenanza 0031 de 2004, Decreto 199 de 28 de febrero de 2005. Artículo 11 Literal B y C. y (Decreto 0831 del 14 de diciembre del 2015)

Este certificado tendrá vigencia por tres (3) meses a partir de su expedición.

CLAUDIA MILENA HINCAPIÉ ALVAREZ
SUBDIRECTORA

Revisó: Jairo A. O
Elaboró: Amalia C

Redo: 22/11/2016
[Handwritten signature]



R-AM-PGG-001 Versión 10
Fecha: 15/06/2016





SOLICITUD DE ESTRATO SOCIOECONÓMICO

Departamento Administrativo de Planeación
Proceso Planificación y Ordenamiento del Territorio

Código: R-DP-POT-EST-011
Fecha: 17/03/2014
Versión: 003
Página 1 de 2

Fecha: 17. 11. 2016 Hora: _____

Solicitante y/o Propietario Adolfo Rios González

Trámite ante: EPA EDEQ TELECOM _____ GASES DEL QUINDÍO OTRA _____

No. Ficha catastral 01-0100-000810-0002-0-00-00-0000 Estrato 2

Dirección Pl. 23 C. 2. Barrio Quindos

Elaboró: Andra CC Revisó y Aprobó: [Signature]

910

1171



MUNICIPIO DE ARMENIA
NIT. 890.000.464-3



IMPUESTO PREDIAL UNIFICADO
SOBRETASA AMBIENTAL Y SOBRETASA BOMBERIL
CUENTA DE COBRO No. 7762106
fapr-500354625

01. INFORMACIÓN DEL PREDIO		02. PERÍODO DE COBRO	
NIT o C.C.: 1094881996	TELÉFONO:	PAGO ANTERIOR: 331,983	PAGO TRIMESTRE: 171,520
NOMBRE: YENNY LORENA CASTANEDA MARIN		FECHA DE EXPIRACIÓN:	FECHA DE VENC.:
DIRECCIÓN: MZ 3 SECTOR 4 CS 2 ET I UR CIUDADE		ESTRATO:	PERÍODO COBRADO:
DIRECCIÓN COBRO: MZ 3 SECTOR 4 CS 2 ET I UR CIUDADE		DESTINACIÓN:	CÓDIGO POSTAL:
03. DATOS PREDIO		[Impuestos Plus] Fecha Imrosion: 16-NOV-2016 14:45	
FICHA CÓDIGO: 01-03-00-00-1398-0002-0-00-00-0000			
AVALUO ACTUAL: 24,504,000			

04. DETALLE DE LA DEUDA				05. RESUMEN		
CONCEPTO	VIGENCIA	AVALÚO	VALOR	CONCEPTO	TOTAL TRIMESTRE	TOTAL AÑO
Predial	2015	23,790,000	89,214	Saldo Anterior:	160,455	160,455
Recargos predial	2015	0	25,395	Predial	122,520	122,520
Sobretasa Ambiental	2015	23,790,000	26,763	Sobretasa Ambiental	36,756	36,756
Recargos S. Ambiental	2015	0	7,623	Sobretasa Bomberil	12,252	12,252
Sobretasa Bomberil	2015	0	8,922			
Recargo Bomberos	2015	0	2,538	Menos Descuento:		
			160,455		331,983	331,983
TOTALES						

06. OBSERVACIONES

PLAZO HASTA EL 30 DE DICIEMBRE DE 2016.

TESORERO (a) GENERAL

- CONTRIBUYENTE -

331,983



MUNICIPIO DE ARMENIA
NIT. 890.000.464-3

IMPUESTO PREDIAL UNIFICADO
CUENTA DE COBRO No. 7762106
fapr-500354625

NOMBRE: YENNY LORENA CASTANEDA MARIN
NIT o C.C.: 1094881996
DIRECCIÓN: MZ 3 SECTOR 4 CS 2 ET I UR CIUDADE
FICHA CATASTRAL: 01-03-00-00-1398-0002-0-00-00-0000



(415)7709998002159(8020)0000000000007762106(3900)00000331983(96)20161230



(415)7709998002159(8020)0000000000007762106(3900)00000331983(96)20161230

LIQUIDACIÓN
Impuesto Predial año: (Avalúo / 1000) * Tarifa
Valor Sobretasa Ambiental año = (Avalúo / 1000) * 1.5
Valor Sobretasa Bomberil = 10% del Impuesto Predial
TARIFAS - ACUERDO 017 / 2012
ESTRATIFICACIÓN - Dpt. ADMINISTRATIVO DE PLANEACIÓN
AVALUO Y DESTINO - IGAC

PUNTOS DE PAGO	
BANCO DE OCCIDENTE	BANCOOMEVA
CAJA SOCIAL	PICHINCHA
SUDAMERIS	CORPBANCA
COLPATRIA	BOGOTA
DAVIVIENDA	POPULAR
BANCOLOMBIA	

Si su cuenta de cobro no llega, reclámela, lo anterior no lo exime de pagar el recargo correspondiente. Para la expedición del Paz y Salvo debe tener pago el Impuesto Predial Unificado hasta DICIEMBRE 31 DE LA VIGENCIA ACTUAL y haber cancelado ÚNICAMENTE EN LA TESORERÍA MUNICIPAL.



Departamento Administrativo de Planeación

DP-POT-EST-1171

Armenia, 18 de noviembre del 2016

EL DEPARTAMENTO ADMINISTRATIVO DE PLANEACIÓN

CERTIFICA:

Que el predio ubicado en: MZ 23 CS 2 BARRIO LOS QUINDOS

Ficha Catastral No: 01-01-00-00-0810-0002-0-00-00-0000



Corresponde al estrato socio económico: DOS (2) BAJO

NOTA: En la copia se adhiere y anula la estampilla pro-hospital \$2.200 (Según resolución número 1627 de diciembre de 2005 y (Decreto 0832 del 14 de diciembre de 2015) y pro-desarrollo de \$2.200 (Ordenanza 0031 de 2004, Decreto 199 de 28 de febrero de 2005, Artículo 11 Literal B y C. y (Decreto 0831 del 14 de diciembre del 2015)

Este certificado tendrá vigencia por tres (3) meses a partir de su expedición.

CLAUDIA MILENA HINCAPIÉ ALVAREZ
SUBDIRECTORA

Revisó: Jairo A. O.
Elaboró: Amalia C.



R-AM-PGG-001 Versión 10
Fecha: 15/06/2016





SOLICITUD DE ESTRATO SOCIOECONÓMICO

Departamento Administrativo de Planeación
Proceso Planificación y Ordenamiento del Territorio

Código: R-DP-POT-EST-011

Fecha: 17/03/2014

Versión: 003

Página 1 de 2

93

Fecha: Noviembre 77 Hora: _____

Solicitante y/o Propietario Maria Jesús Murcia

Trámite ante: EPA _____ EDEQ TELECOM _____ GASES DEL QUINDÍO _____ OTRA _____

No. Ficha catastral 0103-00-00-0254-0026-0-00-00-0000 Estrato 2

Dirección M. 23 N 17 Barrio la Nueva Libertad

Elaboró: Andra e Revisó y Aprobó: [Signature]

N
7
11



MUNICIPIO DE ARMENIA
NIT. 890.000.464-3



IMPUESTO PREDIAL UNIFICADO
SOBRETASA AMBIENTAL Y SOBRETASA BOMBERIL
CUENTA DE COBRO No. 7222851
fapr-500025874

94

01. INFORMACIÓN DEL PREDIO		02. PERÍODO DE COBRO	
NIT o C.C:	JOSE JAIR ESPITIA ROJAS	TELÉFONO:	
NOMBRE:	MZ 23 CS 17 BR LA NUEVA LIBERTAD	PAGO AÑO:	205,455
DIRECCIÓN:	MZ 23 LO 17 NUEVA LIBERTAD	PAGO TRIMESTRE:	58,226
DIRECCIÓN COBRO:		FECHA DE EXPEDICIÓN:	22 ENE 2016
03. DATOS PREDIO		FECHA DE VENC.:	30 DIC 2016
FICHA CÓDIGO:	01-03-00-00-0254-0026-0-00-00-0000	ESTRAT@:	PERÍODO COBRADO: ENE-MAR 2016
AVALUO ACTUAL:	33,272,000	DESTINACIÓN:	CÓDIGO POSTAL:

Impuestos Plus! Fecha Impresión: 17-NOV-2016 08:35

04. DETALLE DE LA DEUDA				05. RESUMEN		
CONCEPTO	VIGENCIA	AVALÚO	VALOR	CONCEPTO	TOTAL TRIMESTRE	TOTAL AÑO
			0	Saldo Anterior:	0	0
				Predial	41,590	166,360
				Sobretasa Ambiental	12,477	49,908
				Sobretasa Bomberil	4,159	16,636
				Menos Descuento:		27,449
TOTALES					58,226	205,455

06. OBSERVACIONES

PLAZO HASTA EL 30 DE DICIEMBRE DE 2016.

TESORERO (a) GENERAL

- CONTRIBUYENTE -

Impuestos Plus! Fecha Impresión: 17-NOV-2016 08:35



MUNICIPIO DE ARMENIA
NIT. 890.000.464-3

IMPUESTO PREDIAL UNIFICADO
CUENTA DE COBRO No. 7222851
fapr-500025874

JOSE JAIR ESPITIA ROJAS
NOMBRE: 6008293
NIT o C.C.: MZ 23 CS 17 BR LA NUEVA LIBERTAD
DIRECCIÓN: 01-03-00-00-0254-0026-0-00-00-0000
FICHA CATASTRAL:



LIQUIDACIÓN
Impuesto Predial año: (Avalúo / 1000) * Tarifa
Valor Sobretasa Ambiental año = (Avalúo / 1000) * 1.5
Valor Sobretasa Bomberil = 10% del Impuesto Predial
TARIFAS - ACUERDD 017 / 2012
ESTRATIFICACIÓN - Opt. ADMINISTRATIVO DE PLANEACIÓN
AVALUO Y DESTINO - IGAC

PUNTOS DE PAGO	
BANCO DE OCCIDENTE	BANCOOMEVA
CAJA SOCIAL	PICHINCHA
SUDAMERIS	CORPBANCA
COLPATRIA	BOGOTA
DAVIVIENDA	POPULAR
BANCOLOMBIA	

Si su cuenta de cobro no llega, reclámela, lo anterior no lo exime de pagar el recargo correspondiente. Para la expedición del Paz y Salvo debe tener pago el Impuesto Predial Unificado hasta DICIEMBRE 31 DE LA VIGENCIA ACTUAL y haber cancelado ÚNICAMENTE EN LA TESORERÍA MUNICIPAL.



Departamento Administrativo de Planeación

DP-POT-EST-1172

Armenia, 18 de noviembre del 2016

EL DEPARTAMENTO ADMINISTRATIVO DE PLANEACIÓN

CERTIFICA:

Que el predio ubicado en: MZ 23 CS 17 BR LA NUEVA LIBERTAD

Ficha Catastral No: 01-03-00-00-0254-0026-0-00-00-0000

Corresponde al estrato socio económico: DOS (2) BAJO

NOTA: En la copia se adhiere y anula la estampilla pro-hospital \$2.200 (Según resolución número1627 de diciembre de 2005 y (Decreto 0832 del 14 de diciembre de 2015) y pro-desarrollo de \$2.200 (Ordenanza 0031 de 2004, Decreto 199 de 28 de febrero de 2005.Articulo 11 Literal B y C. y (Decreto 0831 del 14 de diciembre del 2015)

Este certificado tendrá vigencia por tres (3) meses a partir de su expedición.

Handwritten signature of Claudia Milena Hincapié Álvarez

CLAUDIA MILENA HINCAPIÉ ALVAREZ
SUBDIRECTORA

Handwritten signature of María Jesús Murcia

Revisó: Jairo A. O
Elaboró: Amalia C.

Stamp: DEPARTAMENTO DEL QUINDIO ESTAMPILLA PRO-DESARROLLO \$2.200 QUINDIO 50 AÑOS. Includes fields for SERIE (B-2314650) and FECHA EMISION (2016/11/16).

Stamp: SAN JUAN DIOS ARMENIA CL HOSPITAL \$2.200.00 DOS MIL DOSCIENTOS PESOS MCTE. Includes Sol. 23619 444441 18/11/16.

R-AM-PGG-001 Versión 10
Fecha: 15/06/2016





SOLICITUD DE ESTRATO SOCIOECONÓMICO

Departamento Administrativo de Planeación
Proceso Planificación y Ordenamiento del Territorio

Código: R-DP-POT-EST-011
Fecha: 17/03/2014
Versión: 003
Página 1 de 2

96

Fecha: 17-11-2016 Hora: _____

Solicitante y/o Propietario Rosana Carrero

Trámite ante: EPA _____ EDEQ _____ TELECOM _____ GASES DEL QUINDÍO _____ OTRA 5

No. Ficha catastral 01 Estrato 2

Dirección K 17 123 Palmas

Elaboró: Andra Revisó y Aprobó: Juanpe

1173

97

INFORMACION DEL SUJETO DE IMPUESTO

Sujeto de Impuesto: 01 0106000000860020000000000 D.C.: Nuevo: (N)
 Descripción: MARIA ANTONIA LARROTA AREVALO
 Código Alterno: 010600860020000 , Código Padre:
 Fecha Ingreso: 31-JUL-1999 Fecha Cierre: 31-JUL-1999
 Dirección: K 17 1 23 PALMAS
 Teléfono: Fax:
 E-Mail:
 Observaciones: Migración RPG
 Estado: ac Activo Estado jurídico: ac Activo
 Res. Creación: 01 *** Nulo *** Numero: 1991 1
 Res. Modificación: 01 IGA IGAC Numero: 2011 12016
 Propietario: X131645 MARIA ANTONIA LARROTA AREVALO
 Dirección: K 17 1 23 PALMAS
 Representante: X131645 MARIA ANTONIA LARROTA AREVALO
 Telefonos: Fax:

Información Financiera

Periodo Inicia Liquidación: 1999 01 Enero 1999
 Exento: (N) Controla Exedentes: (N)
 Realiza Negociación: (N) Acuerdo de Pago: (N)
 Último Pago: 14-JUL-2016 Última Facturación: 07-OCT-2016
 Última Declaración: F. Estado Jurídico:
 Fecha Paz y Salvo: 14-JUL-2016 Clase Moroso: M01
 Saldo Anterior: 0.00 Saldo a Favor: 0.00
 Saldo Actual: 0.00 Anticipo: 0.00

Información Propietarios

Cedula/Nit	Nombre	%Prop	Escritura	Fecha Esc	Notaria	Matricula	F Registro	Estado
X128044	MARIA LARROTA	100.00						ac
X95152	LARROTA AREVALO MARIA-ANTONIA	100.00						ac
X84649	ZAPATA LARROTA WILSON	0.00						ac
X84650	ZAPATA LARROTA LEONEL	0.00						ac
X84651	ZAPATA LARROTA SERGIO	0.00						ac
X84652	ZAPATA LARROTA OLGA-CECILIA	0.00						ac
0	NO IDENTIFICADO	0.00						ac
X128045	WILSON ZAPATA LARROTA	0.00						ac
X128046	LEONEL ZAPATA LARROTA	0.00						ac
X128047	OLGA CECILIA ZAPATA LARROTA	0.00						ac
X128048	SERGIO ZAPATA LARROTA	0.00						ac
X131645	MARIA ANTONIA LARROTA AREVALO	100.00						ac
4358237	ZAPATA USME LEONEL	100.00						in

Historia Modificaciones

Fecha	Clase Dato	Dato Nuevo	Dato Anterior	Documento
04-ABR-2001	*** Nulo ***			igac 2001 140

Información Predial

Código: 01 0106000000860020000000000 Sujeto Impuesto: MARIA ANTONIA LARROTA AREVALO
 Número Escritura: 0 Fecha Escritura: 01-SEP-1999
 Matricula Inmobiliaria: 280-0027258-2000 Edad: 0
 Área Mts: 62 Hectarea: .0062
 Mts. Frente: 0 Construida: 97
 Comun Terreno: Comun C:
 Coeficiente:
 Avaluo Catastral: 39,894,000.00 Avaluo Fiscal: 39,894,000.00
 Avaluo Predio: 39,894,000.00 Clase Propiedad: 03 Privada
 Código Plano: Aplico Ley 44: S
 Observaciones: Migración RPG Nuevos
 Estado: ac Activo

DOCUMENTOS PARA TRAMITE / PLANIFICACION.



Departamento Administrativo de Planeación

DP-POT-EST-1173

Armenia, 21 de noviembre del 2016

EL DEPARTAMENTO ADMINISTRATIVO DE PLANEACIÓN

CERTIFICA:

Que el predio ubicado en: K 17 1 23 PALMAS

Ficha Catastral No: 01-06-00-86-0020-000

Corresponde al estrato socio económico: DOS (2) BAJO


NOTA: En la copia se adhiere y anula la estampilla pro-hospital \$2.200 (Según resolución número1627 de diciembre de 2005 y (Decreto 0832 del 14 de diciembre de 2015) y pro-desarrollo de \$2.200 (Ordenanza 0031 de 2004, Decreto 199 de 28 de febrero de 2005.Artículo 11 Literal B y C. y (Decreto 0831 del 14 de diciembre del 2015)

Este certificado tendrá vigencia por tres (3) meses a partir de su expedición.

CLAUDIA MILENA HINCAPIE ALVAREZ
SUBDIRECTORA

Rosana Larrota A.

Revisó: Jairo A. O
Elaboró: Amalia C.



R-AM-PGG-001 Versión 10
Fecha: 15/06/2016





SOLICITUD DE ESTRATO SOCIOECONÓMICO

Departamento Administrativo de Planeación
Proceso Planificación y Ordenamiento del Territorio

Código: R-DP-POT-EST-011
Fecha: 17/03/2014
Versión: 003
Página 1 de 2

original

99

Fecha: 18 NV. 2016 Hora: 8 AM.

Solicitante y/o Propietario Luz Dany Jaramillo S.

Trámite ante: EPA EDEQ TELECOM GASES DEL QUINDÍO OTRA

No. Ficha catastral 0103-0-0-0-0-14200009-17-03 Estrato L

Dirección cu 264571 sector La patria ⁰⁰⁰³ Las colinas + @ @ p.3 apto 303

Elaboró: *Amdse* Revisó y Aprobó: *pup*

1175-

NIT o C.C.: 830053700-6		TELÉFONO:	02. PERIODO DE COBRO	
NOMBRE: FIDUCIARIA DAVIVIENDA S A		PAGO AÑO: 3,734		PAGO TRIMESTRE: 2,801
DIRECCIÓN: C 26 45 71 SECTOR CIUADAELA LA PATRIA LAS COLINAS TO Q P 3 AP 303-6		FECHA DE EXPEDICIÓN: 15 JUL 2016		FECHA DE VENC.: 30-SEP-2016
DIRECCIÓN COBRO: C 26 45 71 SECTOR CIUADAELA LA PATRIA LAS COLINAS TO Q P 3 /		ESTRATO: 0		PERIODO COBRADO: JUL-SEP/2016
03. DATOS PREDIO		FICHA CÓDIGO: 01-03-00-00-1420-0009-9-17-03-0003		DESTINACIÓN: A
AVALUO ACTUAL: 254,000		CÓDIGO POSTAL:		

04. DETALLE DE LA DEUDA				05. RESUMEN		
CONCEPTO	VIGENCIA	AVALÚO	VALOR	CONCEPTO	TOTAL TRIMESTRE	TOTAL AÑO
				Saldo Anterior:	0	0
				Sobretasa Bomberil	229	305
				Predial	2,286	3,048
				Sobretasa Ambiental	286	381
				Menos Descuento:		0
TOTALES					2,801	3,734

06. OBSERVACIONES:

PLAZO HASTA EL 30 DE SEPTIEMBRE DE 2016.

TESORERO (a) GENERAL

- CONTRIBUYENTE -



MUNICIPIO DE ARMENIA
NIT. 890.000.464-3
IMPUESTO PREDIAL UNIFICADO
CUENTA DE COBRO No. 7597558
fapr-500281541

NOMBRE: FIDUCIARIA DAVIVIENDA S A
NIT o C.C.: 830053700-6
DIRECCIÓN: C 26 45 71 SECTDR CIUADAELA LA PATRIA LAS C
FICHA CATASTRAL: 01-03-00-00-1420-0009-9-17-03-0003

Pago TOTAL PERIODO 2,801



(415)7709998002159(8020)0000000000007597558(3900)000000002801(96)20160930

Pago TOTAL AÑO 3,734

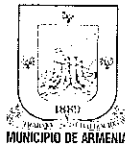


(415)7709998002159(8020)0000000000007597558(3900)00000003734(96)20160930

LIQUIDACIÓN
Impuesto Predial año: (Avalúo / 1000)* Tarifa
Valor Sobretasa Ambiental año = (Avalúo / 1000)* 1.5
Valor Sobretasa Bomberil = 10% del Impuesto Predial
TARIFAS - ACUERDO 017 / 2012
ESTRATIFICACIÓN - Dpt. ADMINISTRATIVO DE PLANEACIÓN
AVALUO Y DESTINO - IGAC

PUNTOS DE PAGO	
BANCO DE OCCIDENTE	BANCOOMEVA
CAJA SOCIAL	PICHINCHA
SUDAMERIS	CORPBANCA
COLPATRIA	BOGOTA
DAVIVIENDA	POPULAR
BANCOLOMBIA	

Si su cuenta de cobro no llega, reclámela, lo anterior no lo exime de pagar el recargo correspondiente. Para la expedición del Paz y Salvo debe tener pago el Impuesto Predial Unificado hasta DICIEMBRE 31 DE LA VIGENCIA ACTUAL y haber cancelado ÚNICAMENTE EN LA TESORERÍA MUNICIPAL.



Departamento Administrativo de Planeación

DP-POT-EST-1175

Armenia, 21 de noviembre del 2016

EL DEPARTAMENTO ADMINISTRATIVO DE PLANEACIÓN

CERTIFICA:

Que el predio ubicado en: C 26 45 71 SECTOR CIUDADELA LA PATRIA LAS COLINAS Q P 3 AP 303

Ficha Catastral No: 01-03-00-00-1420-0009-9-17-03-0003

Corresponde al estrato socio económico: UNO (1) BAJO-BAJO


NOTA: En la copia se adhiere y anula la estampilla pro-hospital \$2.200 (Según resolución número 1627 de diciembre de 2005 y (Decreto 0832 del 14 de diciembre de 2015) y pro-desarrollo de \$2.200 (Ordenanza 0031 de 2004, Decreto 199 de 28 de febrero de 2005. Artículo 11 Literal B y C. y (Decreto 0831 del 14 de diciembre del 2015)

Este certificado tendrá vigencia por tres (3) meses a partir de su expedición.

[Handwritten Signature]
CLAUDIA MILENA HINCAPIÉ ALVAREZ
SUBDIRECTORA

Luz Day Jaramillo

Revisó: Jairo A. O. *[Signature]*
Elaboró: Amalia C. *[Signature]*



R-AM-PGG-001 Versión 10
Fecha: 15/06/2016



210911121

162



SOLICITUD DE ESTRATO SOCIOECONÓMICO

Departamento Administrativo de Planeación
Proceso Planificación y Ordenamiento del Territorio

Código: R-DP-POT-EST-011
Fecha: 17/03/2014
Versión: 003
Página 1 de 2

Fecha: 18-NOVIEMBRE-2016 Hora: 2:30PM

Solicitante y/o Propietario Lina Marcela Valla Tangarife

Trámite ante: EPA EDEQ TELECOM GASES DEL QUINDÍO OTRA

No. Ficha catastral 01-01-00-00-0933-0034-0-00-00-0000 Estrato 2

Dirección B/ La Fachada 4/25 casa 16.

Elaboró: Amal-

Revisó y Aprobó: [Signature]

1176



MUNICIPIO DE ARMENIA
NIT. 890.000.464-3



IMPUESTO PREDIAL UNIFICADO
SOBRETASA AMBIENTAL Y SOBRETASA BOMBERIL
CUENTA DE COBRO No. 6827564

fapr-201596170

01. INFORMACIÓN DEL PREDIO		02. PERÍODO DE COBRO	
NIT o C.C:	9733515	TELÉFONO:	
NOMBRE:	ALVARO ANDRES VASQUEZ DUQUE		PAGO AÑO: 83,264
DIRECCIÓN:	MZ 5 CS 16 UR LA FACHADA		PAGO TRIMESTRE: 0
DIRECCIÓN COBRO:	MZ 5 CS 16 UR LA FACHADA		FECHA DE EXPEDICIÓN: 06 FEB 2015
03. DATOS PREDIO		FECHA DE VENC.: 30-DIC-2016	PERÍODO COBRADO: ENE-MAR/2015
FICHA CÓDIGO:	01-01-00-00-0933-0034-0-00-00-0000		ESTRATO: 2
AVALUO ACTUAL:	13,889,000		DESTINACIÓN: A
		CÓDIGO POSTAL: -	

(Impuestos Plus) Fecha Impresión: 18-NOV-2016 14:38

04. DETALLE DE LA DEUDA				05. RESUMEN		
CONCEPTO	VIGENCIA	AVALÚO	VALOR	CONCEPTO	TOTAL TRIMESTRE	TOTAL AÑO
Predial	2015	13,484,000	0	Saldo Anterior:	94,388	94,388
Sobretasa Ambiental	2015	13,484,000	0	<i>no tiene deuda</i>		
Sobretasa Bomberil	2015	0	0			
			94,388	Menos Descuento:		11,124
TOTALES					94,388	83,264

06. OBSERVACIONES

PLAZO HASTA EL 30 DE DICIEMBRE DE 2016.

TESORERO (a) GENERAL

- CONTRIBUYENTE -

(Impuestos Plus) Fecha Impresión: 18-NOV-2016 14:38



MUNICIPIO DE ARMENIA
NIT. 890.000.464-3
IMPUESTO PREDIAL UNIFICADO
CUENTA DE COBRO No. 6827564
fapr-201596170

NOMBRE: ALVARO ANDRES VASQUEZ DUQUE
NIT o C.C: 9733515
DIRECCIÓN: MZ 5 CS 16 UR LA FACHADA
FICHA CATASTRAL: 01-01-00-00-0933-0034-0-00-00-0000

Pago TOTAL PERIODO 94,388



Pago TOTAL AÑO 83,264



LIQUIDACIÓN
Impuesto Predial año: (Avalúo / 1000) * Tarifa
Valor Sobretasa Ambiental año = (Avalúo / 1000) * 1.5
Valor Sobretasa Bomberil = 10% del Impuesto Predial
TARIFAS - ACUERDO 017 / 2012
ESTRATIFICACIÓN - Dpl. ADMINISTRATIVO DE PLANEACIÓN
AVALUO Y DESTINO - IGAC

PUNTOS DE PAGO	
BANCO DE OCCIDENTE	BANCOOMEVA
CAJA SOCIAL	PICHINCHA
SUDAMÉRIS	CORPBANCA
COLPATRIA	BOGOTA
DAVIVIENDA	POPULAR
BANCOLOMBIA	

Si su cuenta de cobro no llega, reclámela, lo anterior no lo exime de pagar el recargo correspondiente. Para la expedición del Paz y Salvo debe tener pago el Impuesto Predial Unificado hasta DICIEMBRE 31 DE LA VIGENCIA ACTUAL y haber cancelado ÚNICAMENTE EN LA TESORERÍA MUNICIPAL.



Departamento Administrativo de Planeación

DP-POT-EST-1176

Armenia, 21 de noviembre del 2016

EL DEPARTAMENTO ADMINISTRATIVO DE PLANEACIÓN

CERTIFICA:

Que el predio ubicado en: MZ 5 CS 16 UR LA FACHADA

Ficha Catastral No: 01-01-00-00-0933-0034-0-00-00-0000

Corresponde al estrato socio económico: DOS (2) BAJO

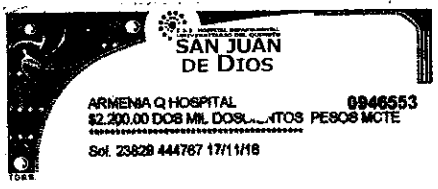

NOTA: En la copia se adhiere y anula la estampilla pro-hospital \$2.200 (Según resolución número1627 de diciembre de 2005 y (Decreto 0832 del 14 de diciembre de 2015) y pro-desarrollo de \$2.200 (Ordenanza 0031 de 2004, Decreto 199 de 28 de febrero de 2005.Articulo 11 Literal B y C. y (Decreto 0831 del 14 de diciembre del 2015)

Este certificado tendrá vigencia por tres (3) meses a partir de su expedición.

Handwritten signature of Claudia Milena Hincapié Álvarez


CLAUDIA MILENA HINCAPIÉ ALVAREZ
SUBDIRECTORA

Revisó: Jairo A. *[Signature]*
Elaboró: Amalia C. *[Signature]*



Handwritten signature of Jairo A. [Signature]

R-AM-PGG-001 Versión 10
Fecha: 15/06/2016





SOLICITUD DE ESTRATO SOCIOECONÓMICO

Departamento Administrativo de Planeación
Proceso Planificación y Ordenamiento del Territorio

Código: R-DP-POT-EST-011

Fecha: 17/03/2014

Versión: 003

Página 1 de 2

Fecha: 17-11-16

Hora: _____

Solicitante y/o Propietario Maria del Carmen Ramirez Orozco

Tramite ante: EPA _____ EDEQ TELECOM _____ GASES DEL QUINDÍO _____ OTRA _____

No. Ficha catastral 01-01-00-00-09-17-0019-0-00-00-0000 Estrato 2

Dirección MZA 16 casa 12 Guadalupe de la Villa.

Elaboró: [Signature]

Revisó y Aprobó: [Signature]

1179

105



MUNICIPIO DE ARMENIA
NIT. 890.000.464-3



IMPUESTO PREDIAL UNIFICADO
SOBRETASA AMBIENTAL Y SOBRETASA BOMBERIL
CUENTA DE COBRO No. 7688375

fapr-500315934

01. INFORMACIÓN DEL PREDIO		02. PERÍODO DE COBRO	
NIT o C.C:	4463497	TELÉFONO:	
NOMBRE:	HERNANDO OROZCO ARIAS		
DIRECCIÓN:	MZ 16 CS 12 UR GUADUALES DE LA VLL		
DIRECCIÓN COBRO:	MZ 16 LO 12 UR GUADUALES DE LA VIL		
03. DATOS PREDIO		ESTRATO:	PERÍODO COBRADO:
FICHA CÓDIGO:	01-01-00-00-0917-0019-0-00-00-0000	2	OCT-DIC/2016
AVALUO ACTUAL:	9,377,000	DESTINACIÓN:	CÓDIGO POSTAL:
		A	-

Impuestos Plus! Fecha Impresión: 17-NOV-2016 16:58

04. DETALLE DE LA DEUDA				05. RESUMEN		
CONCEPTO	VIGENCIA	AVALUO	VALOR	CONCEPTO	TOTAL TRIMESTRE	TOTAL AÑO
Predial	2003	7,760,000	31,371	Saldo Anterior:	6,030,012	6,030,012
Recargos predial	2003	0	505,923			
Sobretasa Ambiental	2003	7,760,000	9,411	Sobretasa Ambiental	14,066	14,066
Recargos S.Ambiental	2003	0	151,759	Sobretasa Bomberil	1,138	1,138
Predial	2004	8,103,000	40,515	Predial	11,380	11,380
Recargos predial	2004	0	645,021			
Papelaria	2004	0	21,480			
Sobretasa Ambiental	2004	8,103,000	12,155			
Recargos S.Ambiental	2004	0	193,500			
Predial	2005	8,508,000	42,540			
Recargos predial	2005	0	668,522			
Papelaria	2005	0	22,890			
Sobretasa Ambiental	2005	8,508,000	12,762			
Recargos S.Ambiental	2005	0	200,545			
Sobretasa Ambiental	2006	8,342,000	12,513			
Predial	2006	8,342,000	41,710			
Recargos predial	2006	0	647,977			
Papelaria	2006	0	4,080			
Recargos S.Ambiental	2006	0	194,384			
Sobretasa Ambiental	2007	8,676,000	13,014			
				Menos Descuento:		0
TOTALES			6,030,012		6,056,596	6,056,596

06. OBSERVACIONES	TESORERO (a) GENERAL
PLAZO HASTA EL 30 DE DICIEMBRE DE 2016.	

- CONTRIBUYENTE -

Impuestos Plus! Fecha Impresión: 17-NOV-2016 16:58



MUNICIPIO DE ARMENIA
NIT. 890.000.464-3
IMPUESTO PREDIAL UNIFICADO
CUENTA DE COBRO No. 7688375
fapr-500315934

NOMBRE: HERNANDO OROZCO ARIAS
NIT o C.C.: 4463497
DIRECCIÓN: MZ 16 CS 12 UR GUADUALES DE LA VLL
FICHA CATASTRAL: 01-01-00-00-0917-0019-0-00-00-0000

Pago TOTAL PERIODO 6,056,596



(415)7709998002159(8020)0000000000007688375(3900)000006056596(96)20161230

Pago TDTAL AÑO 6,056,596




(415)7709998002159(8020)0000000000007688375(3900)000006056596(96)20161230

LIQUIDACIÓN
Impuesto Predial año: (Avalúo / 1000) * Tarifa
Valor Sobretasa Ambiental año = (Avalúo / 1000) * 1.5
Valor Sobretasa Bomberil = 10% del Impuesto Predial
TARIFAS - ACUERDO 017 / 2012
ESTRATIFICACIÓN - D.pl. ADMINISTRATIVO DE PLANEACIÓN
AVALUO Y DESTINO - IGAC

PUNTOS DE PAGO	
BANCO DE OCCIDENTE	BANCOOMEVA
CAJA SOCIAL	PICHINCHA
SUDAMERIS	CORPBANCA
COLPATRIA	BOGOTA
DAVIVIENDA	POPULAR
BANCOLOMBIA	

Si su cuenta de cobro no llega, reclámela, lo anterior no lo exime de pagar el recargo correspondiente. Para la expedición del Paz y Salvo debe tener pago el Impuesto Predial Unificado hasta DICIEMBRE 31 DE LA VIGENCIA ACTUAL y haber cancelado ÚNICAMENTE EN LA TESORERÍA MUNICIPAL.



Departamento Administrativo de Planeación

DP-POT-EST-1177

Armenia, 21 de noviembre del 2016

EL DEPARTAMENTO ADMINISTRATIVO DE PLANEACIÓN

CERTIFICA:

Que el predio ubicado en: MZ 16 LO 12 UR GUADUALES DE LA VILLA

Ficha Catastral No: 01-01-00-00-0917-0019-0-00-00-0000


Corresponde al estrato socio económico: DOS (2) BAJO

NOTA: En la copia se adhiere y anula la estampilla pro-hospital \$2.200 (Según resolución número 1627 de diciembre de 2005 y (Decreto 0832 del 14 de diciembre de 2015) y pro-desarrollo de \$2.200 (Ordenanza 0031 de 2004, Decreto 199 de 28 de febrero de 2005. Artículo 11 Literal B y C. y (Decreto 0831 del 14 de diciembre del 2015)

Este certificado tendrá vigencia por tres (3) meses a partir de su expedición.

[Handwritten signature]
CLAUDIA MILENA HINCAPIÉ ALVAREZ
SUBDIRECTORA

Revisó: Jairo A. O.
Elaboró: Amalia C.



R-AM-PGG-004 Versión 10
Fecha: 15/06/2016





SOLICITUD DE ESTRATO SOCIOECONÓMICO

Departamento Administrativo de Planeación
Proceso Planificación y Ordenamiento del Territorio

Código: R-DP-POT-EST-011

Fecha: 17/03/2014

Versión: 003

Página 1 de 2

21/03/14/2014

108

Fecha: 18-11-2016 Hora: _____

Solicitante y/o Propietario Oliverio Pardo

Trámite ante: EPA _____ EDEQ TELECOM _____ GASES DEL QUINDÍO _____ OTRA _____

No. Ficha catastral 01-01-00-00-1305-00110-0000-0000 Estrato 1

Dirección MZ 6 CS 8 UR Maxbelle

Elaboró: Andi- Revisó y Aprobó: [Signature]

178

MUNICIPIO DE ARMENIA
NIT. 890.000.464-3



IMPUESTO PREDIAL UNIFICADO
SOBRETASA AMBIENTAL Y SOBRETASA BOMBERIL
CUENTA DE COBRO No. 7691034

fapr-500318593

109

01. INFORMACIÓN DEL PREDIO

NIT ó C.C.: OLGA LUCIA MARTIN LONDOÑO TELÉFONO:
 NOMBRE: MZ 6 CS 8 UR MARBELLA
 DIRECCIÓN: MZ 6 CS 8 UR MARBELLA
 DIRECCIÓN COBRO:

02. PERÍODO DE COBRO

PAGO AÑO: 127,222 PAGO TRIMESTRE: 34,434
 FECHA DE EXPEDICIÓN: 21 OCT 2016 FECHA DE VENC.: 30-DIC-2016
 ESTRATO: PERÍODO COBRADO: OCT-DIC/2016
 DESTINACIÓN: CÓDIGO POSTAL:

03. DATOS PREDIO

FICHA CÓDIGO: 01-01-00-00-1305-0011-0-00-00-0000
 AVALUO ACTUAL: 4,919,000

(Impuestos Plus) Fecha Impresión: 02-NOV-2016 09:32

04. DETALLE DE LA DEUDA

CONCEPTO	VIGENCIA	AVALUO	VÁLOR
Predial	2014	4,637,000	23,185
Recargos predial	2014	0	13,308
Sobretasa Ambiental	2014	4,637,000	6,956
Recargos S.Ambiental	2014	0	3,992
Predial	2015	4,637,000	23,185
Recargos predial	2015	0	6,600
Sobretasa Ambiental	2015	4,637,000	6,956
Recargos S.Ambiental	2015	0	1,980
Sobretasa Bomberil	2014	0	2,319
Recargo Bomberos	2014	0	1,328
Sobretasa Bomberil	2015	0	2,319
Recargo Bomberos	2015	0	660

05. RESUMEN

CONCEPTO	TOTAL TRIMESTRE	TOTAL AÑO
Saldo Anterior:	92,788	92,788
Sobretasa Bomberil	2,460	2,460
Sobretasa Ambiental	7,379	7,379
Predial	24,595	24,595
Menos Descuento:		0
TOTALES	127,222	127,222

TOTALES

06.OBSERVACIONES

PLAZO HASTA EL 30 DE DICIEMBRE DE 2016.

TESORERO (a) GENERAL

- CONTRIBUYENTE -

(Impuestos Plus) Fecha Impresión: 02-NOV-2016 09:32



Departamento Administrativo de Planeación

DP-POT-EST-1178

Armenia, 21 de noviembre del 2016

EL DEPARTAMENTO ADMINISTRATIVO DE PLANEACIÓN

CERTIFICA:

Que el predio ubicado en: MZ 6 CS 8 UR MARBELLA

Ficha Catastral No: 01-01-00-00-1305-0011-0-00-00-0000



Corresponde al estrato socio económico: UNO (1) BAJO-BAJO

NOTA: En la copia se adhiere y anula la estampilla pro-hospital \$2.200 (Según resolución número 1627 de diciembre de 2005 y (Decreto 0832 del 14 de diciembre de 2015) y pro-desarrollo de \$2.200 (Ordenanza 0031 de 2004, Decreto 199 de 28 de febrero de 2005, Artículo 11 Literal B y C. y (Decreto 0831 del 14 de diciembre del 2015)

Este certificado tendrá vigencia por tres (3) meses a partir de su expedición.

[Handwritten Signature]
CLAUDIA MILENA HINCAPIÉ ALVAREZ
SUBDIRECTORA

Revisó: Jairo A. O. *[Handwritten Signature]*
Elaboró: Amalia C. *[Handwritten Signature]*



[Handwritten Signature]
R-AM-PLG-001 Versión 10
Fecha: 15/09/2016





SOLICITUD DE ESTRATO SOCIOECONÓMICO

Departamento Administrativo de Planeación
Proceso Planificación y Ordenamiento del Territorio

Código: R-DP-POT-EST-011

Fecha: 17/03/2014

Versión: 003

Página 1 de 2

Fecha: 21-11-2016 Hora: _____

Solicitante y/o Propietario Amado Arceles

Trámite ante: EPA ___ EDEQ TELECOM ___ GASES DEL QUINDÍO ___ OTRA ___

No. Ficha catastral 01-06.000-000-52000-70000000000 Estrato 4

Dirección C616-16 BR Galan

Elaboró: Amalia Revisó y Aprobó: [Signature]

179

111

INFORMACION DEL SUJETO DE IMPUESTO

Sujeto de Impuesto: 01 010600000052000700000000 D.C.: Nuevo: (N)
 Descripción: OSCAR JAVIER ORTIZ MORENO
 Código Alterno: 010600520007000 Código Padre:
 Fecha Ingreso: 31-JUL-1999 Fecha Cierre: 31-JUL-1999
 Dirección: C 6 16 65 BR GALAN
 Teléfono:
 E-Mail: Fax:
 Observaciones: Migracion RPG
 Estado: ac Activo Estado jurídico: ac Activo
 Res. Creacion: 01 *** Nulo *** Numero: 1999 1
 Res. Modificación: 01 IGA IGAC Numero: 2016 12016
 Propietario: 80026131 OSCAR ORTIZ
 Dirección: C 6 16 65 BR GALAN
 Representante: 80026131 OSCAR ORTIZ
 Telefonos: Fax:

Información Financiera

Periodo Inicia Liquidacion: 2000 01 Enero 2000
 Exento: (N) Controla Exedentes: (N)
 Realiza Negociacion: (N) Acuerdo de Pago: (N)
 Ultimo Pago: 07-MAR-2016 Ultima Facturacion: 07-OCT-2016
 Ultima Declaracion: F. Estado Juridico:
 Fecha Paz y Salvo: 10-MAY-2016 Clase Moroso: M01
 Saldo Anterior: 0.00 Saldo a Favor: 0.00
 Saldo Actual: 0.00 Anticipo: 0.00

Información Propietarios

Cedula/Nit	Nombre	%Prop	Escritura	Fecha Esc	Notaria	Matricula	F Registro	Estado
80026131	OSCAR ORTIZ	100.00						ac
66971489	MONTEALEGRE ESCOBAR MARGARI	100.00						in

Historia Modificaciones

Fecha	Clase	Dato	Dato Nuevo	Dato Anterior	Documento
07-JUN-2000	*** Nulo ***				igac 2000 360
08-JUN-2000	*** Nulo ***				igac 2000 360
14-JUN-2000	*** Nulo ***				igac 2000 360
14-JUN-2000	*** Nulo ***				igac 2000 360
03-MAY-2005	ESTR	Estrato Actual	4	5	of 2005 3129

Información Predial

Código: 01 010600000052000700000000 Sujeto Impuesto: OSCAR JAVIER ORTIZ MORENO
 Número Escritura: 0 Fecha Escritura: 01-SEP-1999
 Matricula Inmoviliaria: 280-26105 Edad: 0
 Área Mts: 163 Hectarea: 0163
 Mts. Frente: 0 Construida: 174
 Comun Terreno: Comun C:
 Coeficiente:
 Avaluo Catastral: 105,253,000.00 Avaluo Fiscal: 105,253,000.00
 Avaluo Predio: 105,253,000.00 Clase Propiedad: 03 Privada
 Código Plano: Aplico Ley 44: S
 Observaciones: Migracion RPG Nuevos
 Estado: ac Activo

DOCUMENTO PARA TRAMITE S. S. P. P.



Departamento Administrativo de Planeación

DP-POT-EST-1179

Armenia, 21 de noviembre del 2016

EL DEPARTAMENTO ADMINISTRATIVO DE PLANEACIÓN

CERTIFICA:

Que el predio ubicado en: C 6 16 65 BR GALAN

Ficha Catastral No: 01-06-00-5200-07-000

Corresponde al estrato socio económico: CUATRO (4) MEDIO

NOTA: En la copia se adhiere y anula la estampilla pro-hospital \$2.200 (Según resolución número 1627 de diciembre de 2005 y (Decreto 0832 del 14 de diciembre de 2015) y pro-desarrollo de \$2.200 (Ordenanza 0031 de 2004, Decreto 199 de 28 de febrero de 2005. Artículo 11 Literal B y C. y (Decreto 0831 del 14 de diciembre del 2015)

Este certificado tendrá vigencia por tres (3) meses a partir de su expedición.

CLAUDIA MILENA HINCAPIE ALVAREZ
SUBDIRECTORA

Revisó: Jairo A. O.
Elaboró: Amalia C.

	DEPARTAMENTO DEL QUINDIO ESTAMPILLA PRO-DESARROLLO \$2.200	
	QUINDIO QUINDIOS	
SERIE B-2315243	FECHA EMISIO. 2016/11/17	

SAN JUAN DE DIOS	
ARMENIA Q HOSPITAL ***** \$2.200.00 DOS MIL DOSCIENTOS Sol. 23829 444791 17/11/16	0946513 OS MCTE

R-AM-PGG-001 Versión 10
Fecha: 15/06/2016





SOLICITUD DE ESTRATO SOCIOECONÓMICO

Departamento Administrativo de Planeación
Proceso Planificación y Ordenamiento del Territorio

Código: R-DP-POT-EST-011
Fecha: 17/03/2014
Versión: 003
Página 1 de 2

Fecha: 21. 11. 2016 Hora: _____

Solicitante y/o Propietario Esperanza Salcedo Vallejo

Trámite ante: EPA _____ EDEQ K TELECOM _____ GASES DEL QUINDÍO _____ OTRA _____

No. Ficha catastral 01-03-0000-0025-0003-0-00-00-0000 Estrato 2

Dirección K 24. 18 25 27 San José

Elaboró: Andia Revisó y Aprobó: [Signature]

21/11/2016

114

1180



MUNICIPIO DE ARMENIA
NIT. 890.000.464-3



IMPUESTO PREDIAL UNIFICADO
SOBRETASA AMBIENTAL Y SOBRETASA BOMBERIL
CUENTA DE COBRO No. 7762680
fapr-500354835

115

01. INFORMACIÓN DEL PREDIO		02. PERÍODO DE COBRO	
NIT o C.C.: 24571418	TELÉFONO: 7762680	PAGO AÑO: 68.016	PAGO TRIMESTRE: 68.016
NOMBRE: ESPERANZA SALCEDO VALLEJO		FECHA DE EXPEDICIÓN: 21 NOV 2016	FECHA DE VENC.: 30 DIC 2016
DIRECCIÓN: K 24 18 25 27 BR SAN JOSE		ESTRATO: 2	PERÍODO COBRADO: 01 DIC 2016
DIRECCIÓN COBRO: K 24 18 25 27 SAN JOSE		DESTINACIÓN:	CÓDIGO ROSTAL:
03. DATOS PREDIO		Impuestos Plus! Fecha Impresión: 21-NOV-2016 09:20	
FICHA CÓDIGO: 01-03-00-00-0025-0003-0-00-00-0000			
AVALUO ACTUAL: 38,866,000			

04. DETALLE DE LA DEUDA				05. RESUMEN		
CONCEPTO	VIGENCIA	AVALÚO	VALOR	CONCEPTO	TOTAL TRIMESTRE	TOTAL AÑO
				Saldo Anterior:	0	0
				Sobretasa Bomberil	6,183	6,183
				Predial	61,833	61,833
				Menos Descuento:		0
TOTALES					68,016	68,016

06. OBSERVACIONES

PLAZO HASTA EL 30 DE DICIEMBRE DE 2016.

TESORERO (a) GENERAL

- CONTRIBUYENTE -



MUNICIPIO DE ARMENIA
NIT. 890.000.464-3
IMPUESTO PREDIAL UNIFICADO
CUENTA DE COBRO No. 7762680
fapr-500354835

NOMBRE: ESPERANZA SALCEDO VALLEJO
24571418
NIT o C.C.: K 24 18 25 27 BR SAN JOSE
DIRECCIÓN: 01-03-00-00-0025-0003-0-00-00-0000
FICHA CATASTRAL:

68.016



(415)7709998002159(8020)0000000000007762680(3900)000000068016(96)20161230

68.016



(415)7709998002159(8020)0000000000007762680(3900)000000068016(96)20161230

LIQUIDACIÓN
Impuesto Predial año: (Avalúo / 1000)* Tarifa
Valor Sobretasa Ambiental año = (Avalúo / 1000)* 1.5
Valor Sobretasa Bomberil = 10% del Impuesto Predial
TARIFAS - ACUERDO 017 / 2012
ESTRATIFICACIÓN - Dpt. ADMINISTRATIVO DE PLANEACIÓN
AVALUO Y DESTINO - IGAC

PUNTOS DE PAGO	
BANCO DE OCCIDENTE	BANCOOMEVA
CAJA SOCIAL	PICHINCHA
SUDAMERIS	CORPBANCA
COLPATRIA	BOGOTA
DAVIVIENDA	POPULAR
BANCOLOMBIA	

Si su cuenta de cobro no llega, reclámela, lo anterior no lo exime de pagar el recargo correspondiente. Para la expedición del Paz y Salvo debe tener pago el Impuesto Predial Unificado hasta DICIEMBRE 31 DE LA VIGENCIA ACTUAL y haber cancelado ÚNICAMENTE EN LA TESORERÍA MUNICIPAL.



Departamento Administrativo de Planeación

DP-POT-EST-1180

Armenia, 21 de noviembre del 2016

EL DEPARTAMENTO ADMINISTRATIVO DE PLANEACIÓN

CERTIFICA:

Que el predio ubicado en: K 24 18 25 27 BR SAN JOSE

Ficha Catastral No: 01-03-00-00-0025-0003-0-00-00-0000

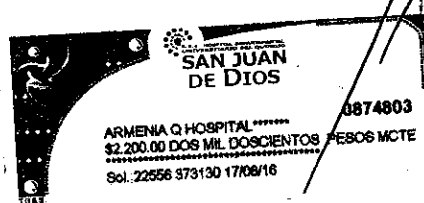

Corresponde al estrato socio económico: DOS (2) BAJO

NOTA: En la copia se adhiere y anula la estampilla pro-hospital \$2.200 (Según resolución número 1627 de diciembre de 2005 y (Decreto 0832 del 14 de diciembre de 2015) y pro-desarrollo de \$2.200 (Ordenanza 0031 de 2004, Decreto 199 de 28 de febrero de 2005. Artículo 11 Literal B y C. y (Decreto 0831 del 14 de diciembre del 2015)

Este certificado tendrá vigencia por tres (3) meses a partir de su expedición.

CLAUDIA MILENA HINCAPIE ALVAREZ
SUBDIRECTORA

Revisó: Jairo A. O.
Elaboró: Amalia C.



[Handwritten signature]

R-AM-PGG-001 Versión 10
Fecha: 15/06/2016



156



SOLICITUD DE ESTRATO SOCIOECONÓMICO

Departamento Administrativo de Planeación
Proceso Planificación y Ordenamiento del Territorio

Código: R-DP-POT-EST-011
Fecha: 17/03/2014
Versión: 003
Página 1 de 2

11/11/16

116

Fecha: 21/11/16 Hora: 9:37

Solicitante y/o Propietario: Camilo Uribe Reyes

Tramite ante: EPA EDEQ TELECOM GASES DEL QUINDÍO OTRA

No. Ficha catastral _____ Estrato 5

Dirección: C/6 N #14-40 Apto 302

Elaboró: [Signature] Revisó y Aprobó: [Signature]

112

INFORMACION DEL SUJETO DE IMPUESTO

3006125119
 Nuevo: (N)
 Camilo Urbibe

Sujeto de Impuesto: 01 0106000001510903900000056 ✓
Descripción: MARTHA HOLANDA MEDINA VILLA
Código Alterno: 010601510056903
Fecha Ingreso: 31-JUL-1999
Dirección: C 6N 14 40 AP 302 ED MANGLARES
Telefono:
E-Mail:
Observaciones: Migracion RPG
Estado: ac Activo
Res. Creacion: 01 *** Nulo ***
Res. Modificacion: 01 IGA IGAC
Propietario: 24578766 MARTHA MEDINA
Dirección: C 6N 14 40 AP 302 ED MANGLARES
Representante: 24578766 MARTHA MEDINA
Telefonos:

Código Padre:
Fecha Cierre: 31-JUL-1999
Estado jurídico: ac Activo
Numero: 1999 1
Numero: 2016 12016
Fax:

Informacion Financiera

Periodo Inicia Liquidacion: 2000 01 Enero 2000
Exento: (N)
Realiza Negociacion: (N)
Ultimo Pago: 19-ABR-2016
Ultima Declaracion:
Fecha Paz y Salvo: 19-ABR-2016
Saldo Anterior: 0.00
Saldo Actual: 0.00
Controla Exedentes: (N)
Acuerdo de Pago: (N)
Ultima Facturacion: 19-ABR-2016
F. Estado Juridico:
Clase Moroso:
Saldo a Favor: 0.00
Anticipo: 0.00

Informacion Propietarios

Cedula/Nit	Nombre	%Prop	Escritura	Fecha Esc	Notaria	Matricula	F Registro	Estado
24578766	MARTHA MEDINA	100.00						ac

Historia Modificaciones

Fecha	Clase Dato	Dato Nuevo	Dato Anterior	Documento
04-DIC-2000	ESTR Estrato Actual	6	5	of 2000 1023

Informacion Predial

Código: 01 0106000001510903900000056
Numero Escritura: 0
Matricula Inmobiliaria: 280-010109
Area Mts: 27
Mts. Frente: 0
Comun Terreno:
Deficiente:
Avaluo Catastral: 71,565,000.00
Avaluo Predio: 71,565,000.00
Código Plano:
Observaciones: Migracion RPG Nuevos
Estado: ac Activo
Sujeto Impuesto: MARTHA HOLANDA MEDINA VILLA
Fecha Escritura: 01-SEP-1999
Edad: 0
Hectarea: .0027
Construida: 92
Comun C:
Avaluo Fiscal: 71,565,000.00
Clase Propiedad: 03 Privada
Aplico Ley 44: S

DOCUMENTO PARA TRAMITE PLANEACION



Departamento Administrativo de Planeación

DP-POT-EST-1182

Armenia, 21 de noviembre del 2016

EL DEPARTAMENTO ADMINISTRATIVO DE PLANEACIÓN

CERTIFICA:

Que el predio ubicado en: C 6N 14 40 AP 302 ED MANGLARES

Ficha Catastral No: 01-06-01-5100-56-903

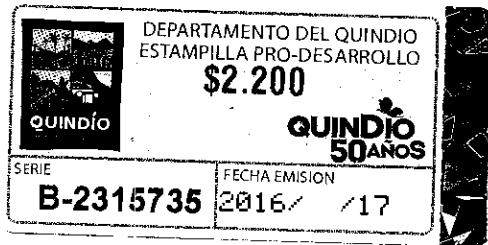
Corresponde al estrato socio económico: CINCO (5) MEDIO ALTO

NOTA: En la copia se adhiere y anula la estampilla pro-hospital \$2.200 (Según resolución número1627 de diciembre de 2005 y (Decreto 0832 del 14 de diciembre de 2015) y pro-desarrollo de \$2.200 (Ordenanza 0031 de 2004, Decreto 199 de 28 de febrero de 2005.Articulo 11 Literal B y C. y (Decreto 0831 del 14 de diciembre del 2015)

Este certificado tendrá vigencia por tres (3) meses a partir de su expedición.

CLAUDIA MILENA HINCAPIE ALVAREZ
SUBDIRECTORA

Revisó: Jairo A. O.
Elaboró: Amalia C.



[Handwritten signature]
17.166.245

R-AM-PGG-001 Versión 10
Fecha: 15/06/2016





SOLICITUD DE ESTRATO SOCIOECONÓMICO

Departamento Administrativo de Planeación
Proceso Planificación y Ordenamiento del Territorio

Código: R-DP-POT-EST-011
Fecha: 17/03/2014
Versión: 003
Página 1 de 2

Original

119

Fecha: 22-11-2016 Hora: _____

Solicitante y/o Propietario Angie Carolina Marr

Trámite ante: EPA _____ EDEQ TELECOM _____ GASES DEL QUINDÍO _____ OTRA _____

No. Ficha catastral 01-03-00-00-0852-0020-0-00 Estrato 2

Dirección Barrio la patria Mz 64 # 20

Elaboró: Andrés Revisó y Aprobó: [Signature]

1183



Departamento Administrativo de Planeación

DP-POT-EST-1183

Armenia, 23 de noviembre del 2016

EL DEPARTAMENTO ADMINISTRATIVO DE PLANEACIÓN

CERTIFICA:

Que el predio ubicado en: MZ 64 LO 20 UR CIUDADELA LA PATRIA

Ficha Catastral No: 01-03-00-00-0852-0020-0-00-00-0000

Corresponde al estrato socio económico: DOS (2) BAJO

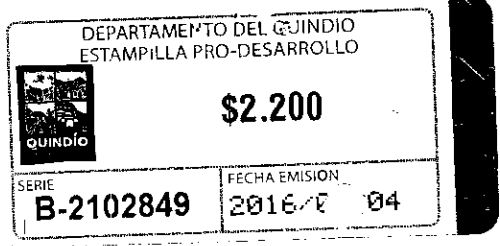
NOTA: En la copia se adhiere y anula la estampilla pro-hospital \$2.200 (Según resolución número1627 de diciembre de 2005 y (Decreto 0832 del 14 de diciembre de 2015) y pro-desarrollo de \$2.200 (Ordenanza 0031 de 2004, Decreto 199 de 28 de febrero de 2005.Articulo 11 Literal B y C. y (Decreto 0831 del 14 de diciembre del 2015)

Este certificado tendrá vigencia por tres (3) meses a partir de su expedición.

[Handwritten Signature]
CLAUDIA MILENA HINCAPIE ALVAREZ
SUBDIRECTORA

Angie Carolina Morin Alvarez

Revisó: Jairo A. O.
Elaboró: Amalia C.





SOLICITUD DE ESTRATO SOCIOECONÓMICO

Departamento Administrativo de Planeación
Proceso Planificación y Ordenamiento del Territorio

Código: R-DP-POT-EST-011

Fecha: 17/03/2014

Versión: 003

Página 1 de 2

Fecha: Noviembre 22 2016 Hora: 11:10 am.

Solicitante y/o Propietario Hugo Ever craso Cardenas

Tramite ante: EPA EDEQ TELECOM GASES DEL QUINDÍO OTRA


No. Ficha catastral _____ Estrato 5

Dirección BUSCAS 10 2 San pedro

Elaboró: Audric Revisó y Aprobó: [Signature]

162

1184



Alcaldía de Armenia
Nit: 890.000.464-3
DEPARTAMENTO ADMINISTRATIVO DE HACIENDA
CERTIFICADO DE PAZ Y SALVO
Nro.: 20164845

EL SUSCRITO TESORERO GENERAL DEL MUNICIPIO DE ARMENIA

CERTIFICA QUE :

Propietario : FABIOLA Y
 Identificacion : 810003763-3
 Direccion : BRUSELAS LO 2 SAN PEDRO
 Tipo de Impuesto : 01 Predial Unificado

Sujeto de Impuesto	Direccion	Avaluo / Base G
00030000000032270000000000	BRUSELAS LO 2 SAN PEDRO	106,066,000.00

Fecha de Expedicion : 05-02-2016
 Fecha de Vigencia : 31-12-2016
 Destinacion : 01 Venta

SE ENCUENTRA A PAZ Y SALVO POR CONCEPTO DEL PAGO DE IMPUESTO Predial Unificado HASTA LA FECHA DE VIGENCIA 31 de Diciembre de 2016

Detalle

Para constancia de lo anterior se firma en Armenia a los 05 días del mes de Febrero de 2016

Teniendo en cuenta el Decreto 199 de 2005, En las copias se adhiere y anula la estampilla Pro-desarrollo de \$2200 (Decreto N. 0632 de Diciembre 14 de 2015) Y se anula estampilla Pro-hospital de \$2200 (Decreto N.0631 de Diciembre 14 de 2015)

La información emitida corresponde a la realidad procesal evidente al momento de la emisión de este paz y salvo, situación que es conocida por el contribuyente, aclarando que dadas las actuales condiciones de actualización catastral, lo reportado puede sufrir modificaciones, generando mayores valores a pagar.

[Firma manuscrita]
 Notificado y aceptado por el contribuyente

[Firma manuscrita]
 Firma y Sello del responsable



Departamento Administrativo de Planeación

DP-POT-EST-1184

Armenia, 23 de noviembre del 2016

EL DEPARTAMENTO ADMINISTRATIVO DE PLANEACIÓN

CERTIFICA:

Que el predio ubicado en: BRUSELAS LO 2 SAN PEDRO

Ficha Catastral No: 00-03-00-00-0000-3227-0-00-00-0000

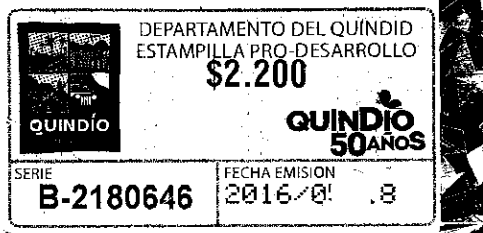
Corresponde al estrato socio económico: CINCO (5) MEDIO ALTO

NOTA: En la copia se adhiere y anula la estampilla pro-hospital \$2.200 (Según resolución número1627 de diciembre de 2005 y (Decreto 0832 del 14 de diciembre de 2015) y pro-desarrollo de \$2.200 (Ordenanza 0031 de 2004, Decreto 199 de 28 de febrero de 2005.Articulo 11 Literal B y C. y (Decreto 0831 del 14 de diciembre del 2015)

Este certificado tendrá vigencia por tres (3) meses a partir de su expedición.

CLAUDIA MILENA HINCAPIÉ ALVAREZ
SUBDIRECTORA

Revisó: Jairo A. O
Elaboró: Amalia C.



R-AM-PGG-001 Versión 10
Fecha: 15/06/2016



164



SOLICITUD DE ESTRATO SOCIOECONÓMICO

Departamento Administrativo de Planeación
Proceso Planificación y Ordenamiento del Territorio

Código: R-DP-POT-EST-011

Fecha: 17/03/2014

Versión: 003

Página 1 de 2

Fecha: 18-11-2016

Hora: 2:45 pm

Solicitante y/o Propietario Ana Cecilia Tapasco Gonzalez

Tramite ante: EPA EDEQ TELECOM GASES DEL QUINDÍO OTRA

No. Ficha catastral 01-01-00-00-1064-0901-9-00-00061 Estrato 3

Dirección P. N 7 apt 17 et V ED multifamiliar

Elaboró:

Andrés

Revisó y Aprobó:

[Signature]

Centro Administrativo Municipal CAM, piso 3 Tel - (6) 741 71 00 Ext. 318, 320

PTC

18/11



MUNICIPIO DE ARMENIA
NIT. 890.000.464-3



IMPUESTO PREDIAL UNIFICADO
SOBRETASA AMBIENTAL Y SOBRETASA BOMBERIL
CUENTA DE COBRO No. 7211299

fapr-500014322

01. INFORMACIÓN DEL PREDIO		02. PERÍODO DE COBRO	
NIT o C.C.: 91234840	TELÉFONO:	PAGO AÑO: 5,573	PAGO TRIMESTRE: 1,583
NOMBRE: HERNANDO JESUS SANCHEZ PENA		FECHA DE EXPEDICIÓN: 22 ENE 2016	FECHA DE VENC.: 30-DIC-2016
DIRECCIÓN: MZ 7 P 1 AP 17 ET V ED MULTIFAMILI		ESTRATO: 3	PERÍODO COBRADO: ENE-MAR/2016
DIRECCIÓN COBRO: MZ 7 P 1 AP 17 ET V ED MULTIFAMILI		DESTINACIÓN: A	CÓDIGO POSTAL:
03. DATOS PREDIO			
FICHA CÓDIGO: 01-01-00-00-1064-0901-9-00-00-0065			
AVALUO ACTUAL: 802,000			

Impuestos Plus! Fecha Impresión: 18-NOV-2016 14:45

04. DETALLE DE LA DEUDA				05. RESUMEN			
CONCEPTO	VIGENCIA	AVALÚO	VALOR	CONCEPTO	TOTAL TRIMESTRE	TOTAL AÑO	
<p><i>No tiene Deuda</i></p>				Saldo Anterior:	0	0	
				Predial		1,167	4,674
				Sobretasa Ambiental		300	1,203
				Sobretasa Bomberil		116	467
				Menos Descuento:			771
TOTALES			0		1,583	5,573	

06. OBSERVACIONES

PLAZO HASTA EL 30 DE DICIEMBRE DE 2016.

TESORERO (a) GENERAL

[Signature]

- CONTRIBUYENTE -

Impuestos Plus! Fecha Impresión: 18-NOV-2016 14:45



MUNICIPIO DE ARMENIA
NIT. 890.000.464-3
IMPUESTO PREDIAL UNIFICADO
CUENTA DE COBRO No. 7211299
fapr-500014322

NOMBRE: HERNANDO JESUS SANCHEZ PENA
NIT o C.C.: 91234840
DIRECCIÓN: MZ 7 P 1 AP 17 ET V ED MULTIFAMILI
FICHA CATASTRAL: 01-01-00-00-1064-0901-9-00-00-0065

Pago TOTAL PERÍODO 1,583



(415)7709998002159(8020)0000000000007211299(3900)00000001583(96)20161230

Pago TOTAL AÑO 5,573



(415)7709998002159(8020)0000000000007211299(3900)00000005573(96)20161230

LIQUIDACIÓN
Impuesto Predial año: (Avalúo / 1000) * Tarifa
Valor Sobretasa Ambiental año = (Avalúo / 1000) * 1.5
Valor Sobretasa Bomberil = 10% del Impuesto Predial
TARIFAS - ACUERDO 017 / 2012
ESTRATIFICACIÓN - Dpl. ADMINISTRATIVO DE PLANEACIÓN
AVALUO Y DESTINO - IGAC

PUNTOS DE PAGO	
BANCO DE OCCIDENTE	BANCOOMEVA
CAJA SOCIAL	PICHINCHA
SUDAMERIS	CORPBANCA
COLPATRIA	BOGOTA
DAVIENDA	POPULAR
BANCOLOMBIA	

Si su cuenta de cobro no llega, reclámela, lo anterior no lo exime de pagar el recargo correspondiente. Para la expedición del Paz y Salvo debe tener pago el Impuesto Predial Unificado hasta DICIEMBRE 31 DE LA VIGENCIA ACTUAL y haber cancelado ÚNICAMENTE EN LA TESORERÍA MUNICIPAL.



Departamento Administrativo de Planeación

DP-POT-EST-1181

Armenia, 21 de noviembre del 2016

EL DEPARTAMENTO ADMINISTRATIVO DE PLANEACIÓN

CERTIFICA:

Que el predio ubicado en: MZ 7 P 1 AP 17 ET V ED MULTIFAMILIAR

Ficha Catastral No: 01-01-00-00-1064-0901-9-00-00-0065

Corresponde al estrato socio económico: TRES (3) MEDIO BAJO


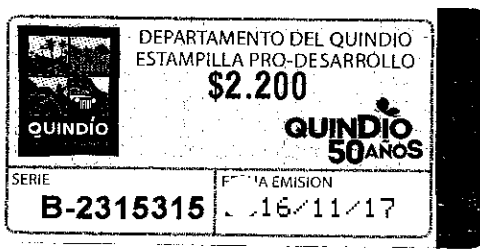
NOTA: En la copia se adhiere y anula la estampilla pro-hospital \$2.200 (Según resolución número1627 de diciembre de 2005 y (Decreto 0832 del 14 de diciembre de 2015) y pro-desarrollo de \$2.200 (Ordenanza 0031 de 2004, Decreto 199 de 28 de febrero de 2005.Articulo 11 Literal B y C. y (Decreto 0831 del 14 de diciembre del 2015)

Este certificado tendrá vigencia por tres (3) meses a partir de su expedición.

Signature of Claudia Milena Hincapié Álvarez

CLAUDIA MILENA HINGAPIÉ ALVAREZ
SUBDIRECTORA

Revisó: Jairo A. O.
Elaboró: Amalia C.





SOLICITUD DE ESTRATO SOCIOECONÓMICO

Departamento Administrativo de Planeación
Proceso Planificación y Ordenamiento del Territorio

Código: R-DP-POT-EST-011

Fecha: 17/03/2014

Versión: 003

Página 1 de 2

Fecha: 21-11-16 Hora: _____

Solicitante y/o Propietario BOGOTA PEREZ ROS NANCY YANNETH

Trámite ante: EPA _____ EDEQ TELECOM _____ GASES DEL QUINDÍO _____ OTRA _____

No. Ficha catastral 01-01-0646-0019-000 Estrato 2

Dirección M 10 # 9 la Virginia

Elaboró: [Signature] Revisó y Aprobó: [Signature]

1155

125



Departamento Administrativo de Planeación

DP-POT-EST-1186

Armenia, 23 de noviembre del 2016

EL DEPARTAMENTO ADMINISTRATIVO DE PLANEACIÓN

CERTIFICA:

Que el predio ubicado en: MZ 10 CS 9 UR LA VIRGINIA

Ficha Catastral No: 01-01-0646-0019-000

Corresponde al estrato socio económico: DOS (2) BAJO

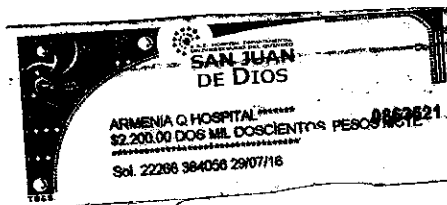
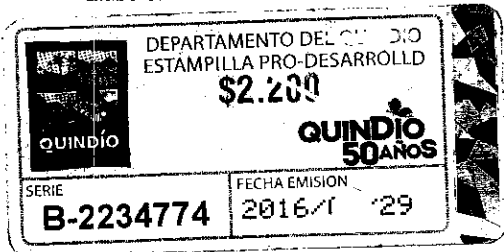
NOTA: En la copia se adhiere y anula la estampilla pro-hospital \$2.200 (Según resolución número1627 de diciembre de 2005 y (Decreto 0832 del 14 de diciembre de 2015) y pro-desarrollo de \$2.200 (Ordenanza 0031 de 2004, Decreto 199 de 28 de febrero de 2005.Artículo 11 Literal B y C. y (Decreto 0831 del 14 de diciembre del 2015)

Este certificado tendrá vigencia por tres (3) meses a partir de su expedición.

(Handwritten signature)
CLAUDIA MILENA HINCAPIÉ ALVAREZ
SUBDIRECTORA

(Handwritten signature)

Revisó: Jairo A. O *A*
Elaboró: Amalia C.





SOLICITUD DE ESTRATO SOCIOECONÓMICO

Departamento Administrativo de Planeación
Proceso Planificación y Ordenamiento del Territorio

Código: R-DP-POT-EST-011

Fecha: 17/03/2014

Versión: 003

Página 1 de 2

Fecha: 21-NOV-2016 Hora: 11:05

Solicitante y/o Propietario: Nora Mercedes Botero Londoño

Trámite ante: EPA EDEQ TELECOM GASES DEL QUINDÍO OTRA

No. Ficha catastral: 02-00-0007-0014 Estrato: 2

Dirección: Cra 2 # 1A 44 el caímo

Elaboró: Dania cc Revisó y Aprobó: [Signature]

1185



MUNICIPIO DE ARMENIA
NIT. 890.000.464-3



IMPUESTO PREDIAL UNIFICADO
SOBRETASA AMBIENTAL Y SOBRETASA BOMBERIL
CUENTA DE COBRO No. 7762736

fapgr-500354852

128

01. INFORMACIÓN DEL PREDIO		02. PERÍODO DE COBRO	
NIT o C.C.: 16625539	TELÉFONO: 0	PAGO AÑO: 2,581,075	PAGO TRIMESTRE: 289,558
NOMBRE: JOSE IVAN LONDONO HERNANDEZ		FECHA DE EXPEDICIÓN: 21 NOV 2016	FECHA DE VENC.: 30-DIC-2016
DIRECCIÓN: K 2 1A 44 EL CAIMO		ESTRATO: 0	PERÍODO COBRADO: OCT-DIC/2016
DIRECCIÓN COBRO: K 2 1A 44 EL CAIMO		DESTINACIÓN: A	CÓDIGO POSTAL:
03. DATOS PREDIO		Impuestos Plus! Fecha Impresión: 21-NOV-2016 11:03	
FICHA CÓDIGO: 02-00-00-00-0007-0023-0-00-00-0000			
AVALUO ACTUAL: 21,291,000			

04. DETALLE DE LA DEUDA				05. RESUMEN		
CONCEPTO	VIGENCIA	AVALÚO	VALOR	CONCEPTO	TOTAL TRIMESTRE	TOTAL AÑO
Predial	2010	18,949,000	51,367	Saldo Anterior:	2,291,517	2,291,517
Recargos predial	2010	0	172,614			
Sobretasa Ambiental	2010	18,949,000	15,410			
Recargos S.Ambiental	2010	0	51,798	Predial	234,201	234,201
Predial	2011	19,517,000	97,585	Sobretasa Ambiental	31,937	31,937
Recargos predial	2011	0	376,147	Sobretasa Bomberil	23,420	23,420
Papelaría	2011	0	5,400			
Sobretasa Ambiental	2011	19,517,000	29,276			
Recargos S.Ambiental	2011	0	112,857			
Predial	2012	19,127,000	95,635			
Recargos predial	2012	0	112,095			
Papelaría	2012	0	5,700			
Sobretasa Ambiental	2012	19,127,000	28,691			
Recargos S.Ambiental	2012	0	33,634			
Recargos S.Ambiental	2013	0	25,827			
Predial	2013	19,892,000	99,460			
Recargos predial	2013	0	86,104			
Sobretasa Ambiental	2013	19,892,000	29,838			
Recargos S.Ambiental	2014	0	17,284			
Predial	2014	20,069,000	198,920	Menos Descuento:		0
TOTALES			2,291,517		2,581,075	2,581,075

06. OBSERVACIONES

PLAZO HASTA EL 30 DE DICIEMBRE DE 2016.

TESDRERO (a) GENERAL
[Signature]

- CONTRIBUYENTE -

Impuestos Plus! Fecha Impresión: 21-NOV-2016 11:03



MUNICIPIO DE ARMENIA
NIT. 890.000.464-3
IMPUESTO PREDIAL UNIFICADO
CUENTA DE COBRO No. 7762736
fapgr-500354852

NOMBRE: JOSE IVAN LONDONO HERNANDEZ
NIT o C.C.: 16625539
DIRECCIÓN: K 2 1A 44 EL CAIMO
FICHA CATASTRAL: 02-00-00-00-0007-0023-0-00-00-0000

Pago TOTAL PERIODO 2,581,075

(415)7709998002159(8020)0000000000007762736(3900)00002581075(96)20161230

Pago TOTAL AÑO 2,581,075

(415)7709998002159(8020)0000000000007762736(3900)00002581075(96)20161230

LIQUIDACIÓN
Impuesto Predial año: (Avalúo / 1000)* Tarifa
Valor Sobretasa Ambiental año = (Avalúo / 1000)* 1.5
Valor Sobretasa Bomberil = 10% del Impuesto Predial
TARIFAS - ACUERDO 017 / 2012
ESTRATIFICACIÓN - Opl. ADMINISTRATIVO DE PLANEACIÓN
AVALUO Y DESTINO - IGAC

PUNTOS DE PAGO	
BANCO DE OCCIDENTE	BANCOOMEVA
CAJA SOCIAL	PICHINCHA
SUDAMERIS	CORPBANCA
COLPATRIA	BOGOTA
DAVIVIENDA	POPULAR
BANCOLOMBIA	

Si su cuenta de cobro no llega, reclámela, lo anterior no lo exime de pagar el recargo correspondiente. Para la expedición del Paz y Salvo debe tener pago el Impuesto Predial Unificado hasta DICIEMBRE 31 DE LA VIGENCIA ACTUAL y haber cancelado ÚNICAMENTE EN LA TESORERÍA MUNICIPAL.



Departamento Administrativo de Planeación

DP-POT-EST-1185

Armenia, 23 de noviembre del 2016

EL DEPARTAMENTO ADMINISTRATIVO DE PLANEACIÓN

CERTIFICA:

Que el predio ubicado en: K 2 1A 44 EL CAIMO

Ficha Catastral No: 02-00-00-00-0007-0023-0-00-00-0000

Corresponde al estrato socio económico: DOS (2) BAJO


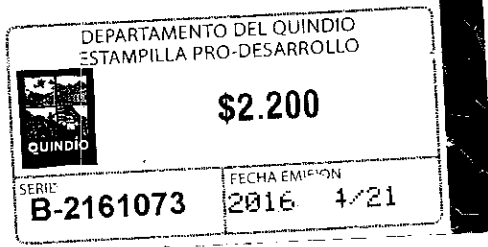
NOTA: En la copia se adhiere y anula la estampilla pro-hospital \$2.200 (Según resolución número1627 de diciembre de 2005 y (Decreto 0832 del 14 de diciembre de 2015) y pro-desarrollo de \$2.200 (Ordenanza 0031 de 2004, Decreto 199 de 28 de febrero de 2005 Artículo 11 Literal B y C. y (Decreto 0831 del 14 de diciembre del 2015)

Este certificado tendrá vigencia por tres (3) meses a partir de su expedición.

CLAUDIA MILENA HINCAPIÉ ALVAREZ
SUBDIRECTORA

Revisó: Jairo A. O
Elaboró: Amalia C

*Amalia con Potosy Londero
41953525 me.*



R-AM-PGG-001 Versión 10
Fecha: 15/06/2016





SOLICITUD DE ESTRATO SOCIOECONÓMICO

Departamento Administrativo de Planeación
Proceso Planificación y Ordenamiento del Territorio

Código: R-DP-POT-EST-011

Fecha: 17/03/2014

Versión: 003

Página 1 de 2

130

Fecha: 21/11/2016 Hora: _____

Solicitante y/o Propietario Stella Vega Malaver

Trámite ante: EPA _____ EDEQ TELECOM _____ GASES DEL QUINDÍO _____ OTRA _____

No. Ficha catastral 01-0200 00-0468 0003-0 0000 0000 Estrato 2

Dirección M² A casa 9 VR villa del cafe

Elaboró: Andia C Revisó y Aprobó: [Signature]



MUNICIPIO DE ARMENIA
NIT. 890.000.464-3




IMPUESTO PREDIAL UNIFICADO
SOBRETASA AMBIENTAL Y SOBRETASA BOMBERIL
CUENTA DE COBRO No. 7382914

fapr-500173789

01. INFORMACIÓN DEL PREDIO		02. PERÍODO DE COBRO	
NIT o C.C:	15916021	TELÉFONO:	
NDMBRE:	GUSTAVO DE JESUS LADINO ARDILA		
DIRECCIÓN:	MZ A CS 9 UR VLL DEL CAFE		
DIRECCIÓN COBRO:	MZ A LO 9 UR VLL DEL CAFE		
03. DATOS PREDIO		PAGO AÑO:	PAGO TRIMESTRE:
FICHA CÓDIGO:	01-02-00-00-0468-0003-0-00-00-0000	133,412	37,809
AVALUO ACTUAL:	21,605,000	FECHA DE EXPEDICIÓN:	FECHA DE VENC.:
		30 MAR 2016	31-MAR-2016
		ESTRATO:	PERÍODO COBRADO:
		2	ENE-MAR/2016
		DESTINACIÓN:	CÓDIGO PDSTAL:
		A	

04. DETALLE DE LA DEUDA				05. RESUMEN		
CONCEPTO	VIGENCIA	AVALÚO	VALOR	CONCEPTO	TOTAL TRIMESTRE	TOTAL AÑO
				Saldo Anterior:	0	0
				Sobretasa Ambiental	8,102	32,408
				Sobretasa Bomberil	2,700	10,803
				Predial	27,007	108,025
				Menos Descuento:		17,824
TOTALES					37,809	133,412



06. OBSERVACIONES

PAGUE CON EL 15% DE DESCUENTO HASTA EL 31 DE MARZO DE 2016.
DESCARGUE Y PAGUE SU FACTURA POR EL PORTAL TRIBUTARIO www.armenia.gov.co

TESORERO (a) GENERAL

- CONTRIBUYENTE -



Departamento Administrativo de Planeación

DP-POT-EST-1187

Armenia, 23 de noviembre del 2016

EL DEPARTAMENTO ADMINISTRATIVO DE PLANEACIÓN

CERTIFICA:

Que el predio ubicado en: MZ A CS 9 UR VLL DEL CAFÉ

Ficha Catastral No: 01-02-00-00-0468-0003-0-00-00-0000

Corresponde al estrato socio económico: DOS (2) BAJO

NOTA: En la copia se adhiere y anula la estampilla pro-hospital \$2.200 (Según resolución número 1627 de diciembre de 2005 y (Decreto 0832 del 14 de diciembre de 2015) y pro-desarrollo de \$2.200 (Ordenanza 0031 de 2004, Decreto 199 de 28 de febrero de 2005. Artículo 11 Literal B y C. y (Decreto 0831 del 14 de diciembre del 2015)


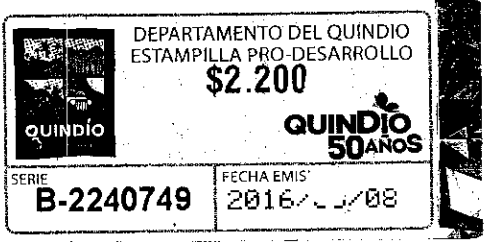
Este certificado tendrá vigencia por tres (3) meses a partir de su expedición.

[Handwritten signature]

CLAUDIA MILENA HINCAPIÉ ALVAREZ
SUBDIRECTORA

Stella Vega M

Revisó: Jairo A. O
Elaboró: Amalia O



R-AM-PGG-001 Versión 10
Fecha: 15/06/2016





SOLICITUD DE ESTRATO SOCIOECONÓMICO

Departamento Administrativo de Planeación
Proceso Planificación y Ordenamiento del Territorio

Código: R-DP-POT-EST-011

Fecha: 17/03/2014

Versión: 003

Página 1 de 2

133

Fecha: 21.11.16

Hora: _____

Solicitante y/o Propietario Loz Marina Aguilar

Trámite ante: EPA _____ EDEQ TELECOM _____ GASES DEL QUINDÍO _____ OTRA _____

No. Ficha catastral 01-05-00-00 Estrato 1

Dirección R12 A CS 32 U8 U16 Inglesa.

Elaboró: Andia

Revisó y Aprobó: [Signature]

1188



Departamento Administrativo de Planeación

DP-POT-EST-1188

Armenia, 23 de noviembre del 2016

EL DEPARTAMENTO ADMINISTRATIVO DE PLANEACIÓN

CERTIFICA:

Que el predio ubicado en: MZ A CS 32 UR VLL INGLESA

Ficha Catastral No: 01-05-00-00-0373-0032-0-00-00-0000

Corresponde al estrato socio económico: UNO (1) BAJO-BAJO

NOTA: En la copia se adhiere y anula la estampilla pro-hospital \$2.200 (Según resolución número 1627 de diciembre de 2005 y (Decreto 0832 del 14 de diciembre de 2015) y pro-desarrollo de \$2.200 (Ordenanza 0031 de 2004, Decreto 199 de 28 de febrero de 2005. Artículo 11 Literal B y C. y (Decreto 0831 del 14 de diciembre del 2015)


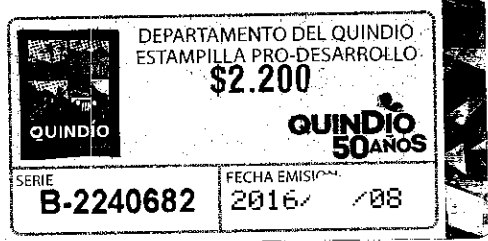
Este certificado tendrá vigencia por tres (3) meses a partir de su expedición.

Handwritten signature of Claudia Milena Hincapié Álvarez

CLAUDIA MILENA HINCAPIÉ ALVAREZ
SUBDIRECTORA

Revisó: Jairo A. O. *A*
Elaboró: Amalia C.

*Doz Marina Apurton Trujillo
21918496*



R-AM-PGG-001 Versión 10
Fecha: 15/06/2016





Departamento Administrativo de Planeación

DP-POT-EST-1189

Armenia, 23 de noviembre del 2016

EL DEPARTAMENTO ADMINISTRATIVO DE PLANEACIÓN

CERTIFICA:

Que el predio ubicado en: C 26 44 91 SECTOR CIUDADELA LA PATRIA LAS COLINAS AP S 302 TO 01-03-00-00-1420-0013-9-19-03-0002

Ficha Catastral No:

Corresponde al estrato socio económico: UNO (1) BAJO-BAJO

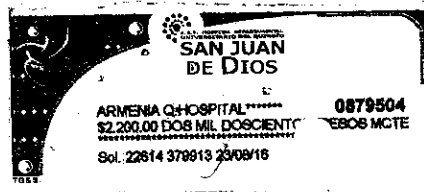

NOTA: En la copia se adhiere y anula la estampilla pro-hospital \$2.200 (Según resolución número 1627 de diciembre de 2005 y (Decreto 0832 del 14 de diciembre de 2015) y pro-desarrollo de \$2.200 (Ordenanza 0031 de 2004, Decreto 199 de 28 de febrero de 2005. Artículo 11 Literal B y C. y (Decreto 0831 del 14 de diciembre del 2015)

Este certificado tendrá vigencia por tres (3) meses a partir de su expedición.

[Handwritten signature]
CLAUDIA MILENA HINCAPIE ALVAREZ
SUBDIRECTORA

Man'a Cristina Alzate O.

Revisó: Jairo A. O. *[Signature]*
Elaboró: Amalia C.



R-AM-PGG-001 Versión 10
Fecha: 15/06/2016





Departamento Administrativo de Planeación

DP-POT-EST-1192

Armenia, 23 de noviembre del 2016

EL DEPARTAMENTO ADMINISTRATIVO DE PLANEACIÓN

CERTIFICA:

Que el predio ubicado en: MZ 40 LO 61 UR CIUDADELA LA PATRIA

Ficha Catastral No: 01-03-00-00-1386-0022-0-00-00-0000


Corresponde al estrato socio económico: DOS (2) BAJO

NOTA: En la copia se adhiere y anula la estampilla pro-hospital \$2.200 (Según resolución número1627 de diciembre de 2005 y (Decreto 0832 del 14 de diciembre de 2015) y pro-desarrollo de \$2.200 (Ordenanza 0031 de 2004, Decreto 199 de 28 de febrero de 2005.Articulo 11 Literal B y C. y (Decreto 0831 del 14 de diciembre del 2015)

Este certificado tendrá vigencia por tres (3) meses a partir de su expedición.

CLAUDIA MILENA HINCAPIE ALVAREZ
SUBDIRECTORA

Revisó: Jairo A. O.
Elaboró: Amalia C.



R-AM-PGG-001 Versión 10
Fecha: 15/06/2016



137



SOLICITUD DE ESTRATO SOCIOECONÓMICO

Departamento Administrativo de Planeación
Proceso Planificación y Ordenamiento del Territorio

Código: R-DP-POT-EST-011
Fecha: 17/03/2014
Versión: 003
Página 1 de 2

Fecha: 22 noviembre 2016 Hora: 08:20

Solicitante y/o Propietario Jarson A. Rincon Quintero

Trámite ante: EPA EDEQ TELECOM GASES DEL QUINDÍO OTRA

No. Ficha catastral 01-03-00-00-1420-0017-9-18-05-0007 Estrato 1

Dirección conjunto parques de Bolivar, Etapa 3 Bloque R. apt. 507

Elaboró: Amalia

Revisó y Aprobó: [Signature]

1193



MUNICIPIO DE ARMENIA
NIT. 890.000.464-3



IMPUESTO PREDIAL UNIFICADO
SOBRETASA AMBIENTAL Y SOBRETASA BOMBERIL
CUENTA DE COBRO No. 7707846
fapr-500335405

139

01. INFORMACIÓN DEL PREDIO		02. PERÍODO DE COBRO	
NIT o C.C.: 1094936270	TELÉFONO: /	PAGO AÑO: 79,016	PAGO TRIMESTRE: 79,016
NOMBRE: OTILIA MILENA TABARES MANJARES		FECHA DE EXPEDICIÓN: 21 OCT 2016	FECHA DE VENC.: 30 DE 2016
DIRECCIÓN: K 44 26 80 TO R AP R-501 C R PARQUES DE BOLIVAR ARMENIA 3		ESTRATO: 1	PERÍODO COBRADO: OCT-DIC 2016
DIRECCIÓN COBRO: K 44 26 80 TO R AP R-501 C R PARQUES DE BOLIVAR ARMENIA 3		DESTINACIÓN:	CÓDIGO POSTAL:
03. DATOS PREDIO		Impuestos Plus! Fecha Impresión: 22-NOV-2016 08:21	
FICHA CÓDIGO: 01-03-00-00-1420-0017-9-18-05-0001			
AVALUO ACTUAL: 11,288,000			

04. DETALLE DE LA DEUDA				05. RESUMEN		
CONCEPTO	VIGENCIA	AVALUO	VALOR	CONCEPTO	TOTAL TRIMESTRE	TOTAL AÑO
				Saldo Anterior:	0	0
				Sobretasa Bomberil	5,644	5,644
				Predial	56,440	56,440
				Sobretasa Ambiental	16,932	16,932
				Menos Descuento:		0
TOTALES					79,016	79,016

06. OBSERVACIONES

PLAZO HASTA EL 30 DE DICIEMBRE DE 2016.

TESORERO (a) GENERAL

- CONTRIBUYENTE -

Impuestos Plus! Fecha Impresión: 22-NOV-2016 08:21

79,016



MUNICIPIO DE ARMENIA
NIT. 890.000.464-3
IMPUESTO PREDIAL UNIFICADO
CUENTA DE COBRO No. 7707846
fapr-500335405

Pago TOTAL PERIODO

(415)7709998002159(8020)0000000000007707846(3900)00000079016(96)20161230

NOMBRE: OTILIA MILENA TABARES MANJARES
NIT o C.C.: 1094936270
DIRECCIÓN: K 44 26 80 TO R AP R-501 C R PARQUES DE BOLI
FICHA CATASTRAL: 01-03-00-00-1420-0017-9-18-05-0001

Pago TOTAL AÑO

(415)7709998002159(8020)0000000000007707846(3900)00000079016(96)20161230

LIQUIDACIÓN
Impuesto Predial año: (Avalúo / 1000) * Tarifa
Valor Sobretasa Ambiental año = (Avalúo / 1000) * 1.5
Valor Sobretasa Bomberil = 10% del Impuesto Predial
TARIFAS - ACUERDO 017 / 2012
ESTRATIFICACIÓN - Dpt. ADMINISTRATIVO DE PLANEACIÓN
AVALUO Y DESTINO - IGAC

PUNTOS DE PAGO	
BANCO DE OCCIDENTE	BANCOOMEVA
CAJA SOCIAL	PICHINCHA
SUDAMERIS	CORPBANCA
COLPATRIA	BOGOTA
DAVIVIENDA	POPULAR
BANCOLOMBIA	

Si su cuenta de cobro no llega, reclámela, lo anterior no lo tiene de pagar el recargo correspondiente. Para la expedición del Paz y Salvo debe tener pago el Impuesto Predial Unificado hasta DICIEMBRE 31 DE LA VIGENCIA ACTUAL y haber cancelado ÚNICAMENTE EN LA TESORERÍA MUNICIPAL.



Departamento Administrativo de Planeación

DP-POT-EST-1193

Armenia, 23 de noviembre del 2016

EL DEPARTAMENTO ADMINISTRATIVO DE PLANEACIÓN

CERTIFICA:

Que el predio ubicado en: K 44 26 80 TO R AP R 501 C R PARQUES DE BOLÍVAR

Ficha Catastral No: 01-03-00-00-1420-0017-9-18-05-0001

Corresponde al estrato socio económico: UNO (1) BAJO-BAJO


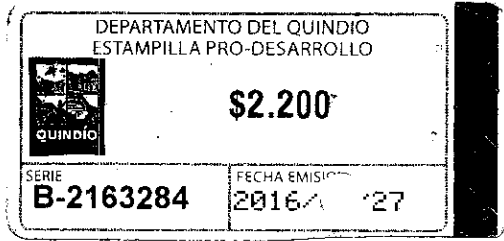
NOTA: En la copia se adhiere y anula la estampilla pro-hospital \$2.200 (Según resolución número1627 de diciembre de 2005 y (Decreto 0832 del 14 de diciembre de 2015) y pro-desarrollo de \$2.200 (Ordenanza 0031 de 2004, Decreto 199 de 28 de febrero de 2005.Artículo 11 Literal B y C. y (Decreto 0831 del 14 de diciembre del 2015)

Este certificado tendrá vigencia por tres (3) meses a partir de su expedición.

CLAUDIA MILENA HINCAPIÉ ALVAREZ
SUBDIRECTORA

Jerson A. Rincon

Revisó: Jairo A. O
Elaboró: Amalia C.



R-AM-PGG-001 Versión 10
Fecha: 15/06/2016





SOLICITUD DE ESTRATO SOCIOECONÓMICO

Departamento Administrativo de Planeación
Proceso Planificación y Ordenamiento del Territorio

Código: R-DP-POT-EST-011

Fecha: 17/03/2014

Versión: 003

Página 1 de 2

191

Fecha: 23-11-2016

Hora: _____

Solicitante y/o Propietario HEDIRA SOTO JAMES ANDRES

Trámite ante: EPA _____ EDEQ _____ TELECOM _____ GASES DEL QUINDÍO _____ OTRA X

No. Ficha catastral 01-03-00-00-1420-0009-9-04-04-0001 Estrato 1

Dirección C 26.45 71 Sector ciudadela b patxio bs colinas T.O. op. 4

Elaboró: _____

Revisó y Aprobó: [Signature]

1194

142

01. INFORMACIÓN DEL PREDIO		02. PERÍODO DE COBRO	
NIT o C.C:	9727567	TELÉFONO:	
NOMBRE:	JAMES ANDRES MEDINA SOTO		
DIRECCIÓN:	C 26 45 71 SECTOR CIUADAELA LA PATRIA LAS COLINAS TO D P 4 A		
DIRECCIÓN COBRO:	C 26 45 71 SECTOR CIUADAELA LA PATRIA LAS COLINAS TO D P 4 A		
03. DATOS PREDIO		FECHA DE EXPEDICIÓN:	FECHA DE VENC.:
FICHA CÓDIGO:	01-03-00-00-1420-0009-9-04-04-0001	21 OCT 2016	30-DIC-2016
AVALUO ACTUAL:	13,859,000	ESTRATO:	PERÍODO COBRADO:
		0	OCT-DIC/2016
		DESTINACIÓN:	CÓDIGO POSTAL:
		A	-

Impuestos Plus! Fecha Impresión: 26-OCT-2016 10:40

04. DETALLE DE LA DEUDA				05. RESUMEN		
CONCEPTO	VIGENCIA	AVALÚO	VALOR	CONCEPTO	TOTAL TRIMESTRE	TOTAL AÑO
				Saldo Anterior:	0	0
				Sobretasa Bomberil	15,245	15,245
				Sobretasa Ambiental	20,789	20,789
				Predial	152,449	152,449
				Menos Descuento:		0
TOTALES			0		188,483	188,483

*Solicitar Estrato
3 Plus
para planeación
Jairo Ocampo*

06.OBSERVACIONES
PLAZO HASTA EL 30 DE DICIEMBRE DE 2016.
TESORERO (a) GENERAL

- CONTRIBUYENTE -

Impuestos Plus! Fecha Impresión: 26-OCT-2016 10:40



MUNICIPIO DE ARMENIA
NIT. 890.000.464-3
IMPUESTO PREDIAL UNIFICADO
CUENTA DE COBRO No. 7707600

fapr-500335159

NOMBRE: JAMES ANDRES MEDINA SOTO
NIT o C.C: 9727567
DIRECCIÓN: C 26 45 71 SECTOR CIUADAELA LA PATRIA LAS C
FICHA CATASTRAL: 01-03-00-00-1420-0009-9-04-04-0001

Pago TOTAL PERIODO 188,483



(415)7709998002159(8020)0000000000007707600(3900)000000188483(96)20161230

Pago TOTAL AÑO 188,483



(415)7709998002159(8020)0000000000007707600(3900)000000188483(96)20161230

LIQUIDACIÓN
Impuesto Predial año: (Avalúo / 1000)* Tarifa
Valor Sobretasa Ambiental año = (Avalúo / 1000)* 1.5
Valor Sobretasa Bomberil = 10% del Impuesto Predial
TARIFAS - ACUERDO 017 / 2012
ESTRATIFICACIÓN - Dpt. ADMINISTRATIVO DE PLANEACIÓN
AVALUO Y DESTINO - IGAC

PUNTOS DE PAGO	
BANCO DE OCCIDENTE	BANCOOMEVA
CAJA SOCIAL	PICHINCHA
SUDAMERIS	CORPBANCA
COLPATRIA	BOGOTA
DAVIENDA	POPULAR
BANCOLOMBIA	

Si su cuenta de cobro no llega, reclámela, lo anterior no lo exime de pagar el recargo correspondiente. Para la expedición del Paz y Salvo debe tener pagd el Impuesto Predial Unificado hasta DICIEMBRE 31 DE LA VIGENCIA ACTUAL y haber cancelado ÚNICAMENTE EN LA TESORERÍA MUNICIPAL.



Departamento Administrativo de Planeación

DP-POT-EST-1194

Armenia, 23 de noviembre del 2016

EL DEPARTAMENTO ADMINISTRATIVO DE PLANEACIÓN

CERTIFICA:

Que el predio ubicado en: C 26 45 71 TO D AP 4 PARQUES DE BOLÍVAR

Ficha Catastral No: 01-03-00-00-1420-0009-9-04-04-0001

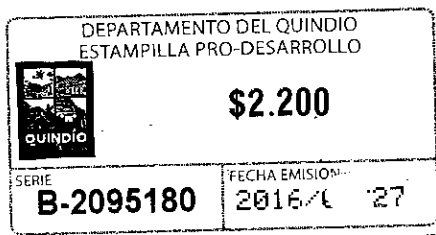
Corresponde al estrato socio económico: UNO (1) BAJO-BAJO

NOTA: En la copia se adhiere y anula la estampilla pro-hospital \$2.200 (Según resolución número1627 de diciembre de 2005 y (Decreto 0832 del 14 de diciembre de 2015) y pro-desarrollo de \$2.200 (Ordenanza 0031 de 2004, Decreto 199 de 28 de febrero de 2005.Articulo 11 Literal B y C. y (Decreto 0831 del 14 de diciembre del 2015)

Este certificado tendrá vigencia por tres (3) meses a partir de su expedición.

CLAUDIA MILENA HINGAPIÉ ALVAREZ
SUBDIRECTORA

Revisó: Jairo A. O
Elaboró: Amalia C.



Handwritten signature: Jairo A. O

R-AM-PGG-001 Versión 10
Fecha: 15/06/2016





SOLICITUD DE ESTRATO SOCIOECONÓMICO

Departamento Administrativo de Planeación
Proceso Planificación y Ordenamiento del Territorio

Código: R-DP-POT-EST-011

Fecha: 17/03/2014

Versión: 003

Página 1 de 2

194

Fecha: 23-11-2016 Hora: 10:45

Solicitante y/o Propietario Luis Juan Rios AIZATE

Tramite ante: EPA EDEQ TELECOM GASES DEL QUINDÍO OTRA


No. Ficha catastral 01-02-00-00-1420-000 9-9/16-01-0004 Estrato 1

Dirección CALLE 26-4571 CIUDAD DE LA PATRIA LAS COINAS
TOP 104

Elaboró: Amalia

Revisó y Aprobó: [Signature]

195



Departamento Administrativo de Planeación

DP-POT-EST-1195

Armenia, 23 de noviembre del 2016

EL DEPARTAMENTO ADMINISTRATIVO DE PLANEACIÓN

CERTIFICA:

Que el predio ubicado en: C 26 45 71 TO P AP 104 PARQUES DE BOLÍVAR

Ficha Catastral No: 01-03-00-00-1420-0009-9-16-01-0004


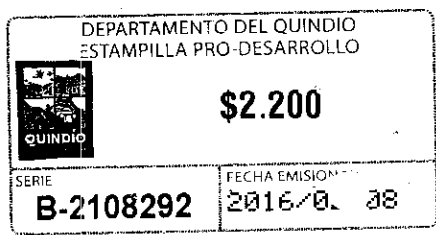
Corresponde al estrato socio económico: UNO (1) BAJO-BAJO

NOTA: En la copia se adhiere y anula la estampilla pro-hospital \$2.200 (Según resolución número 1627 de diciembre de 2005 y (Decreto 0832 del 14 de diciembre de 2015) y pro-desarrollo de \$2.200 (Ordenanza 0031 de 2004, Decreto 199 de 28 de febrero de 2005. Artículo 11 Literal B y C. y (Decreto 0831 del 14 de diciembre del 2015)

Este certificado tendrá vigencia por tres (3) meses a partir de su expedición.

[Handwritten signature]
CLAUDIA MILENA HINCAPIÉ ALVAREZ
SUBDIRECTORA

Revisó: Jairo A. O
Elaboró: Amalia C. *[Handwritten initials]*



R-AM-PGG-001 Versión 10
Fecha: 15/06/2016





SOLICITUD DE ESTRATO SOCIOECONÓMICO

Departamento Administrativo de Planeación
Proceso Planificación y Ordenamiento del Territorio

Código: R-DP-POT-EST-011

Fecha: 17/03/2014

Versión: 003

Página 1 de 2

Fecha: 23-11-16

Hora: _____

Solicitante y/o Propietario Katherin Perez Valencia

Trámite ante: EPA _____ EDEQ _____ TELECOM _____ GASES DEL QUINDÍO _____ OTRA predial

No. Ficha catastral 01-03-00-00-1420-0009-9-17- Estrato L
05-0003

Dirección C 26-46 71 Sector ciudadela la patria las colinas APTO a qp 503

Elaboró: _____

Revisó y Aprobó: [Signature]

146

190



ALCALDÍA de ARMENIA

IMPUESTO PREDIAL UNIFICADO
SOBRETASA AMBIENTAL Y SOBRETASA BOMBERIL
CUENTA DE COBRO No. 7707709

fapr-500335268



01. INFORMACIÓN DEL PREDIO		02. PERÍODO DE COBRO	
NIT o C.C:	1094901942	TELÉFONO:	
NOMBRE:	KATHERIN PEREZ VALENCIA		PAGO AÑO:
DIRECCIÓN:	C 26 45 71 SECTOR CIUDADELA LA PATRIA LAS COLINAS TO Q P 5 AP		188,483
DIRECCIÓN COBRO:	C 26 45 71 SECTOR CIUDADELA LA PATRIA LAS COLINAS TO Q P 5		PAGO TRIMESTRE:
			188,483
03. DATOS PREDIO		FECHA DE EXPEDICIÓN:	FECHA DE VENC.:
FICHA CÓDIGO:	01-03-00-00-1420-0009-9-17-05-0003	21 OCT 2016	30-DIC-2016
AVALUO ACTUAL:	13,859,000	ESTRATO:	PERÍODO COBRADO:
		0	OCT-DIC/2016
		DESTINACIÓN:	CÓDIGO POSTAL:
		A	

Impuestos Plus! Fecha Impresión: 28-OCT-2016 10:40

04. DETALLE DE LA DEUDA				05. RESUMEN		
CONCEPTO	VIGENCIA	AVALÚO	VALOR	CONCEPTO	TOTAL TRIMESTRE	TOTAL AÑO
<i>Estato?</i>				Saldo Anterior:	0	0
				Sobretasa Ambiental	20,789	20,789
				Sobretasa Bomberil	15,245	15,245
				Predial	152,449	152,449
				Menos Descuento:		0
TOTALES					188,483	188,483

06. OBSERVACIONES

TESORERO (a) GENERAL

PLAZO HASTA EL 30 DE DICIEMBRE DE 2016.

- CONTRIBUYENTE -

Impuestos Plus! Fecha Impresión: 28-OCT-2016 10:40



MUNICIPIO DE ARMENIA
NIT. 890.000.464-3
IMPUESTO PREDIAL UNIFICADO
CUENTA DE COBRO No. 7707709

fapr-500335268

NOMBRE: KATHERIN PEREZ VALENCIA
NIT o C.C: 1094901942
DIRECCIÓN: C 26 45 71 SECTOR CIUDADELA LA PATRIA LAS C
FICHA CATASTRAL: 01-03-00-00-1420-0009-9-17-05-0003

Pago TOTAL PERIODO 188,483



(415)7709998002159(8020)000000000007707709(3900)00000188483(96)20161230

Pago TOTAL AÑO

188,483



(415)7709998002159(8020)000000000007707709(3900)00000188483(96)20161230

LIQUIDACIÓN
Impuesto Predial año: (Avalúo / 1000) * Tarifa
Valor Sobretasa Ambiental año = (Avalúo / 1000) * 1.5
Valor Sobretasa Bomberil = 10% del Impuesto Predial
TARIFAS - ACUERDO 017 / 2012
ESTRATIFICACIÓN - Dpt. ADMINISTRATIVO DE PLANEACIÓN
AVALUD Y DESTINO - IGAC

PUNTOS DE PAGO	
BANCO DE OCCIDENTE	BANCOOMEVA
CAJA SOCIAL	PICHINCHA
SUDAMERIS	CORPBANCA
COLPATRIA	BOGOTA
DAVIVIENDA	POPULAR
BANCOLOMBIA	

Si su cuenta de cobro no llega, reclámela, lo anterior no lo exime de pagar el recargo correspondiente. Para la expedición del Paz y Salvo debe tener pago el Impuesto Predial Unificado hasta DICIEMBRE 31 DE LA VIGENCIA ACTUAL y haber cancelado ÚNICAMENTE EN LA TESORERÍA MUNICIPAL.



Departamento Administrativo de Planeación

DP-POT-EST-1196

Armenia, 23 de noviembre del 2016

EL DEPARTAMENTO ADMINISTRATIVO DE PLANEACIÓN

CERTIFICA:

Que el predio ubicado en: C 26 45 71 TO Q AP 503 PARQUES DE BOLÍVARE

Ficha Catastral No: 01-03-00-00-1420-0009-9-17-05-0003

Corresponde al estrato socio económico: UNO (1) BAJO-BAJO

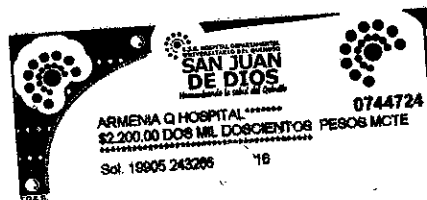
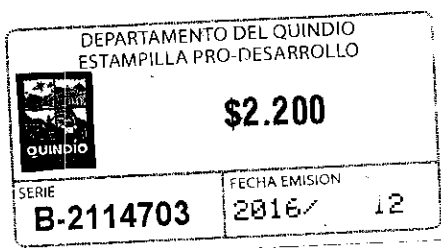
NOTA: En la copia se adhiere y anula la estampilla pro-hospital \$2.200 (Según resolución número 1627 de diciembre de 2005 y (Decreto 0832 del 14 de diciembre de 2015) y pro-desarrollo de \$2.200 (Ordenanza 0031 de 2004, Decreto 199 de 28 de febrero de 2005. Artículo 11 Literal B y C. y (Decreto 0831 del 14 de diciembre del 2015)

Este certificado tendrá vigencia por tres (3) meses a partir de su expedición.

CLAUDIA MILENA HINCAPIÉ ALVAREZ
SUBDIRECTORA

Katherine Perez V.

Revisó: Jairo A. O.
Elaboró: Amalia C.



R-AM-PGG-001 Versión 10
Fecha: 15/06/2016

Armenia
Más ciudad





SOLICITUD DE ESTRATO SOCIOECONÓMICO

Departamento Administrativo de Planeación
Proceso Planificación y Ordenamiento del Territorio

Código: R-DP-POT-EST-011

Fecha: 17/03/2014

Versión: 003

Página 1 de 2

Fecha: Noviembre 22/2016 Hora: _____

Solicitante y/o Propietario: Rosa María Martínez

Trámite ante: EPA _____ EDEQ TELECOM _____ GASES DEL QUINDÍO _____ OTRA _____

No. Ficha catastral 01-06-0006-0003-000 Estrato 4

Dirección K 15-14-55

Elaboró: _____ Revisó y Aprobó: [Signature]

Centro Administrativo Municipal CAM, piso 3 Tel - (6) 741 71 00 Ext. 318. 320

149

197

281

fapr-500335251

01. INFORMACIÓN DEL PREDIO		02. PERÍODO DE COBRO	
NIT o C.C:	42019417	TELÉFONO:	
NOMBRE:	YENY ANEIDER RIOS ALZATE		
DIRECCIÓN:	C 26 45 71 SECTOR CIUDADELA LA PATRIA LAS COLINAS TO P P 1 A P 1		
DIRECCIÓN COBRO:	C 26 45 71 SECTOR CIUDADELA LA PATRIA LAS COLINAS TO P P 1 A P 1		
03. DATOS PREDIO		FECHA DE EXPEDICIÓN:	FECHA DE VENC.:
FICHA CÓDIGO:	01-03-00-00-1420-0009-9-16-01-0004	21 OCT 2016	30-DIC-2016
AVALUO ACTUAL:	13,859,000	ESTRATO:	PERÍODO COBRADO:
		0	OCT-DIC/2016
		DESTINACIÓN:	CÓDIGO POSTAL:
		A	-

Impuestos Plus! Fecha Impresión: 28-OCT-2016 10:40

04. DETALLE DE LA DEUDA				05. RESUMEN		
CONCEPTO	VIGENCIA	AVALUO	VALOR	CONCEPTO	TOTAL TRIMESTRE	TOTAL AÑO
<i>Solicitud Estrato Planeación 3 Pisos Zona campo</i>				Saldo Anterior:	0	0
				Sobretasa Ambiental	20,789	20,789
				Sobretasa Bomberil	15,245	15,245
				Predial	152,449	152,449
				Menos Descuento:		0
TOTALES		0		188,483	188,483	

06. OBSERVACIONES

PLAZO HASTA EL 30 DE DICIEMBRE DE 2016.

TESORERO (a) GENERAL

- CONTRIBUYENTE -

Impuestos Plus! Fecha Impresión: 28-OCT-2016 10:40



MUNICIPIO DE ARMENIA
NIT. 890.000.464-3
IMPUESTO PREDIAL UNIFICADO
CUENTA DE COBRO No. 7707692

fapr-500335251

NOMBRE: YENY ANEIDER RIOS ALZATE
NIT o C.C: 42019417
DIRECCIÓN: C 26 45 71 SECTOR CIUDADELA LA PATRIA LAS COLINAS TO P P 1 A P 1
FICHA CATASTRAL: 01-03-00-00-1420-0009-9-16-01-0004

Pago TOTAL PERIODO 188,483



(415)7709998002159(8020)0000000000007707692(3900)000000188483(96)20161230

Pago TOTAL AÑO 188,483



(415)7709998002159(8020)0000000000007707692(3900)000000188483(96)20161230

LIQUIDACIÓN
Impuesto Predial año: (Avalúo / 1000)* Tarifa
Valor Sobretasa Ambiental año = (Avalúo / 1000)* 1.5
Valor Sobretasa Bomberil = 10% del Impuesto Predial
TARIFAS - ACUERDD 017 / 2012
ESTRATIFICACIÓN - Dpt. ADMINISTRATIVO DE PLANEACIÓN
AVALUO Y DESTINO - IGAC

PUNTOS DE PAGO	
BANCO DE OCCIDENTE	BANCOOMEVA
CAJA SOCIAL	PICHINCHA
SUDAMERIS	CORPBANCA
COLPATRIA	BOGOTA
DAVIVIENDA	POPULAR
BANCOLOMBIA	

Si su cuenta de cobro no llega, reclámela, lo anterior no lo exime de pagar el recargo correspondiente. Para la expedición del Paz y Salvo debe tener pago el Impuesto Predial Unificado hasta DICIEMBRE 31 DE LA VIGENCIA ACTUAL y haber cancelado ÚNICAMENTE EN LA TESORERÍA MUNICIPAL.



Departamento Administrativo de Planeación

DP-POT-EST-1197

Armenia, 23 de noviembre del 2016

EL DEPARTAMENTO ADMINISTRATIVO DE PLANEACIÓN

CERTIFICA:

Que el predio ubicado en: K 15 11 55

Ficha Catastral Nò: 01-06-0006-0003-000

Corresponde al estrato socio económico: CUATRO (4) MEDIO

NOTA: En la copia se adhiere y anula la estampilla pro-hospital \$2.200 (Según resolución número 1627 de diciembre de 2005 y (Decreto 0832 del 14 de diciembre de 2015) y pro-desarrollo de \$2.200 (Ordenanza 0031 de 2004, Decreto 199 de 28 de febrero de 2005. Artículo 11 Literal B y C. y (Decreto 0831 del 14 de diciembre del 2015)

Este certificado tendrá vigencia por tres (3) meses a partir de su expedición.

CLAUDIA MILENA HINCAPIÉ ALVAREZ
SUBDIRECTORA

Revisó: Jairo A. O
Elaboró: Amalia C

DEPARTAMENTO DEL QUINDÍO
ESTAMPILLA PRO-DESARROLLO

\$2.200

QUINDÍO

SERIE B-2162061	FECHA EMISIÓN 2016/11/26
---------------------------	------------------------------------

SAN JUAN DE DIOS

ARMENIA Q HOSPITAL

\$2.200.00 DOS MIL DOSCIENTOS PESOS MCTE

0793375

Gol. 20966 281960 16

R-AM-PGG-001 Versión 10
Fecha: 15/06/2016





SOLICITUD DE ESTRATO SOCIOECONÓMICO

Departamento Administrativo de Planeación
Proceso Planificación y Ordenamiento del Territorio

Código: R-DP-POT-EST-011

Fecha: 17/03/2014

Versión: 003

Página 1 de 2

Fecha: 23. NOV. 2016 Hora: 9:00. AM.

Solicitante y/o Propietario Nelson Ospina Cortes

Trámite ante: EPA EDEQ TELECOM GASES DEL QUINDÍO OTRA

No. Ficha catastral 01-01-00-000747-0901900-00 Estrato 0392 1

Dirección Bosques de Gibraltar Bloque 17 AP. 508

Elaboró: _____ Revisó y Aprobó: [Signature]

Centro Administrativo Municipal CAM, piso 3 Tel - (6) 741 71 00 Ext. 318, 320

152

1193



Departamento Administrativo de Planeación

DP-POT-EST-1198

Armenia, 23 de noviembre del 2016

EL DEPARTAMENTO ADMINISTRATIVO DE PLANEACIÓN

CERTIFICA:

Que el predio ubicado en: BQ 17 AP 508 BOSQUES DE GIBRALTAR

Ficha Catastral No: 01-01-00-00-0747-0901-9-00-00-0392

Corresponde al estrato socio económico: UNO (1) BAJO-BAJO

NOTA: En la copia se adhiere y anula la estampilla pro-hospital \$2.200 (Según resolución número 1627 de diciembre de 2005 y (Decreto 0832 del 14 de diciembre de 2015) y pro-desarrollo de \$2.200 (Ordenanza 0031 de 2004, Decreto 199 de 28 de febrero de 2005. Artículo 11 Literal B y C. y (Decreto 0831 del 14 de diciembre del 2015)

Este certificado tendrá vigencia por tres (3) meses a partir de su expedición.

[Handwritten signature]
CLAUDIA MILENA HINCAPIÉ ALVAREZ
SUBDIRECTORA

Revisó: Jairo A. O
Elaboró: Amalia C. *CHRISTIAN STEVEN BEDOYA*

DEPARTAMENTO DEL QUINDIO
ESTAMPILLA PRO-DESARROLLO

\$2.200

SERIE **B-2122493** FECHA EMISION: 2016/11/25

SAN JUAN DE DIOS
ARMENIA Q. HOSPITAL
\$2.200.00 DOS MIL DOSCIENTOS PESOS MCTE
Sol. 20085 248703 x .6

R-AM-PGG-001 Versión 10
Fecha: 15/06/2016





SOLICITUD DE ESTRATO SOCIOECONÓMICO

Departamento Administrativo de Planeación
Proceso Planificación y Ordenamiento del Territorio

Código: R-DP-POT-EST-011
Fecha: 17/03/2014
Versión: 003
Página 1 de 2

Fecha: 22-11-2016 Hora: 4:11 PM.

Solicitante y/o Propietario Marta Lidiana Ospina

Trámite ante: EPA EDEQ TELECOM GASES DEL QUINDÍO OTRA


No. Ficha catastral 01-03-000-00-16800-11-000000000 Estrato 1

Dirección B/mira Flores, Carrera 199-35-18

Elaboró: Arndt Revisó y Aprobó: puj

154

199



MUNICIPIO DE ARMENIA
SECRETARÍA DE HACIENDA
IMPUESTOS MUNICIPALES
NIT. 890.000.464-3
CAM - Piso 1ro.

155

No. 1722805 A

COMPROBANTE DE INGRESO

IMPUESTO PREDIAL UNIFICADO

Documento 0109 1722805 Cajas: 009 Valor Pagado 24,727.00
Fecha 10-MAR-2016

Sujeto 01 0105000003730032000000000 Avaluos: 9,385,000.00 Estrato: 1
Terceros: " " LUZ MARINA AGUILAR TRUJILLO
Dirección MZ A CS 32 UR VLL INGLESA Acuerdo: -
Dir. Cobro MZ_A CS 32 UR VLL INGLESA Obra: ..

Concepto	Valor	Periodo	Valor
1001 Predial	11390	2016	24,727.00
1010 Sobretasa Bomberil	1139		
1004 Sobretasa Ambiental	14078		24,727.00
Valor a Favors:			1,880.00

Observacio

Elaboro JYLOAI - LOAIZA JENNIFER YORLADY
Terminal WORK\SAE4-FC:Administrador

Fecha del Sistema
10-MAR-2016 04:33 PM


BANCO DE ARMENIA
SUC. ARMENIA
2 10 MAR 2016 2
RECIBIDO CON SELLO

Estimado Contribuyente:
Verifique que el número de la
ficha catastral y el valor del
timbre corresponda a la
transacción.
Este recibo no es válido sin la
impresión del timbre o firma y
sello del cajero.

SEÑOR CONTRIBUYENTE

1. "Este recibo no es válido sin la firma y sello del cajero y la impresión de la máquina registradora; a la falta de éstas será necesario la marca del protector y dos firmas autorizadas".
2. "Cuando en este documento se indique que es un PAZ Y SALVO, debe llevar la firma y sello correspondientes al delegado".
3. "Cualquier anomalía en la factura de cobro consúltela en las ventanillas de la División de Rentas Municipales 2o. piso Tel.: 744 03 58".
4. "Si su factura no llega reclámela. Lo anterior no lo exime de pagar el recargo correspondiente".

CONSERVE ESTE DOCUMENTO.



Departamento Administrativo de Planeación

DP-POT-EST-1199

Armenia, 23 de noviembre del 2016

EL DEPARTAMENTO ADMINISTRATIVO DE PLANEACIÓN

CERTIFICA:

Que el predio ubicado en: K 19A 35 18 BR MIRAFLORES

Ficha Catastral No: 01-03-000-00-16800-11-0-0000-0000-

Corresponde al estrato socio económico: UNO (1) BAJO-BAJO

NOTA: En la copia se adhiere y anula la estampilla pro-hospital \$2.200 (Según resolución número 1627 de diciembre de 2005 y (Decreto 0832 del 14 de diciembre de 2015) y pro-desarrollo de \$2.200 (Ordenanza 0031 de 2004, Decreto 199 de 28 de febrero de 2005. Artículo 11 Literal B y C. y (Decreto 0831 del 14 de diciembre del 2015)

Este certificado tendrá vigencia por tres (3) meses a partir de su expedición.

[Handwritten signature]

CLAUDIA MILENA HINCAPIÉ ALVAREZ
SUBDIRECTORA

[Handwritten signature]

Revisó: Jairo A. O. *[Signature]*
Elaboró: Amalia C. *[Signature]*

DEPARTAMENTO DEL QUINDIO
ESTAMPILLA PRO-DESARROLLO

\$2.200

QUINDIO

SERIE **B-2132473** FECHA EMISIÓN **2016/11/08**

SAN JUAN DE DIOS

ARMENIA O HOSPITAL ***** 0762338

\$2.200.00 DOS MIL DOSCIENTOS PESOS MCTE

Sol. 20334 200862 08

R-AM-PGG-001 Versión 10
Fecha: 15/06/2016



157



SOLICITUD DE ESTRATO SOCIOECONÓMICO

Departamento Administrativo de Planeación
Proceso Planificación y Ordenamiento del Territorio

Código: R-DP-POT-EST-011
Fecha: 17/03/2014
Versión: 003
Página 1 de 2

Fecha: 22 11 2016 Hora: _____

Solicitante y/o Propietario María I palia Cardona

Trámite ante: EPA _____ EDEQ K TELECOM _____ GASES DEL QUINDÍO _____ OTRA _____

No. Ficha catastral 01-03-0536-0016 4000 Estrato 3

Dirección MZ 2 CS 14 UY Ciudad doxada

Elaboró: Andra Revisó y Aprobó: jaup

PT. 200

INFORMACION DEL SUJETO DE IMPUESTO

158

Sujeto de Impuesto: 01 0103000005360031500000001 D.C.: Nuevo: (S)
 Descripcion: MARIA IFALIA CARDONA VALENCIA
 Codigo Alterno: 010305360031001 Codigo Padre:
 Fecha Ingreso: 12-ENE-2012 Fecha Cierre:
 Direccion: MZ 2 CS 14 UR CIUDAD DORADA
 Telefono: Fax:
 E-Mail: 010305360014000
 Observaciones:
 Estado: ac Activo Estado juridico: ac Activo
 Res. Creacion: 01 IGA/ IGAC Numero: 2016 12012
 Res. Modificacion: 01 IGA/ IGAC Numero: 2016 12016
 Propietario: 24481284 CARDONA VALENCIA MARIA-IFALIA .
 Direccion: MZ 2 CS 14 UR CIUDAD DORADA
 Representante: 24481284 CARDONA VALENCIA MARIA-IFALIA .
 Telefonos: Fax:

Informacion Financiera

Periodo Inicia Liquidacion: 2012 0 Periodo 2012
 Exento: (N) Controla Exedentes: (N)
 Realiza Negociacion: (N) Acuerdo de Pago: (N)
 Ultimo Pago: 29-FEB-2016 Ultima Facturacion: 29-FEB-2016
 Ultima Declaracion: F. Estado Juridico:
 Fecha Paz y Salvo: Clase Moroso:
 Saldo Anterior: 0.00 Saldo a Favor: 0.00
 Saldo Actual: 0.00 Anticipo: 0.00

Informacion Propietarios

Cedula/Nit	Nombre	%Prop	Escritura	Fecha Esc	Notaria	Matricula	F Registro	Estado
24481284	CARDONA VALENCIA MARIA-IFALIA .	100.00						ac

Historia Modificaciones

Fecha	Clase Dato	Dato Nuevo	Dato Anterior	Documento
-------	------------	------------	---------------	-----------

Informacion Predial

Codigo: 01 0103000005360031500000001 Sujeto Impuesto: MARIA IFALIA CARDONA VALENCIA
 Numero Escritura: Fecha Escritura:
 Matricula Inmoviliaria: Edad: 0
 Area Mts: 0 Hectarea: 0
 Mts. Frente: 1 Construida: 36
 Comun Terreno: Comun C:
 Coeficiente:
 Avaluo Catastral: 2,512,000.00 Avaluo Fiscal: 2,512,000.00
 Avaluo Predio: 2,512,000.00 Clase Propiedad: 03 Privada
 Codigo Plano: Aplico Ley 44: S
 Observaciones:
 Estado: te Tarifa Especial

Historia Avaluos

Periodo	Avaluo Terreno	Avaluo Construcc	Avaluo Catastral	A.Metros	A.Constr	F.Metros	Uso	Destino	Estrato
2012			2,592,000.00	0	36	1			3
2013			2,696,000.00	0	36	1			3
2014			2,368,000.00	0	36	1			3
2015			2,439,000.00	0	36	1			3
2016			2,512,000.00	0	36	1			3

DOCUMENTO PARA TRAMITE PLANEACION



Departamento Administrativo de Planeación

DP-POT-EST-1200

Armenia, 23 de noviembre del 2016

EL DEPARTAMENTO ADMINISTRATIVO DE PLANEACIÓN

CERTIFICA:

Que el predio ubicado en: MZ 2 CS 14 UR CIUDAD DORADA

Ficha Catastral No: 01-03-0536-0031-001

Corresponde al estrato socio económico: TRES (3) MEDIO BAJO

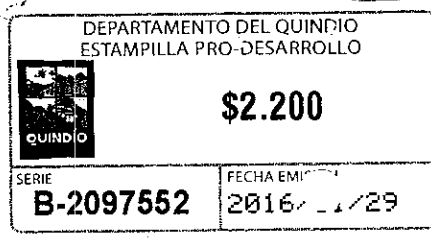
NOTA: En la copia se adhiere y anula la estampilla pro-hospital \$2.200 (Según resolución número 1627 de diciembre de 2005 y (Decreto 0832 del 14 de diciembre de 2015) y pro-desarrollo de \$2.200 (Ordenanza 0031 de 2004, Decreto 199 de 28 de febrero de 2005. Artículo 11 Literal B y C. y (Decreto 0831 del 14 de diciembre del 2015)

Este certificado tendrá vigencia por tres (3) meses a partir de su expedición.

CLAUDIA MILENA HINCAPIE ALVAREZ
SUBDIRECTORA

Jairo A. O.

Revisó: Jairo A. O
Elaboró: Amalia C.



R-AM-PGG-001 Versión 10
Fecha: 15/06/2016





SOLICITUD DE ESTRATO SOCIOECONÓMICO

Departamento Administrativo de Planeación
Proceso Planificación y Ordenamiento del Territorio

Código: R-DP-POT-EST-011

Fecha: 17/03/2014

Versión: 003

Página 1 de 2

Fecha: 23 Nov 2016

Hora: _____

Solicitante y/o Propietario: Mauselen Muelle Gonzalez

Tramite ante: EPA _____ EDEQ _____ TELECOM _____ GASES DEL QUINDÍO _____ OTRA

No. Ficha catastral: 01-06-00-00-0069-0017-0-00-00-000 Estrato 2

Dirección: Cra 13# 3-93

Elaboró: [Signature]

Revisó y Aprobó: [Signature]

Original

159

1202



MUNICIPIO DE ARMENIA
NIT. 890.000.464-3



IMPUESTO PREDIAL UNIFICADO
SOBRETASA AMBIENTAL Y SOBRETASA BOMBERIL
CUENTA DE COBRO No. 7715320

fapr-500342879

160

01. INFORMACIÓN DEL PREDIO		02. PERÍODO DE COBRO	
NIT o C.C:	89006876	TELÉFONO:	
NOMBRE:	DAIRO ARTURO VILLEGAS GARCIA		PAGO AÑO: 9,947,079
DIRECCIÓN:	K 13 3 93		PAGO TRIMESTRE: 387,164
DIRECCIÓN COBRO:	K 13 3 93 95		FECHA DE EXPEDICIÓN: 21 OCT 2016
03. DATOS PREDIO		FECHA DE VENC.: 30-DIC-2016	
FICHA CÓDIGO:	01-06-00-00-0069-0017-0-00-00-0000		ESTRATO: 4
AVALUO ACTUAL:	42,083,000		PERÍODO COBRADO: OCT-DIC/2016
		DESTINACIÓN: A	CÓDIGO POSTAL: -

04. DETALLE DE LA DEUDA				05. RESUMEN		
CONCEPTO	VIGENCIA	AVALÚO	VALOR	CONCEPTO	TOTAL TRIMESTRE	TOTAL AÑO
Predial	2013	38,723,000	193,615			
Recargos predial	2013	0	167,615			
Sobretasa Ambiental	2013	38,723,000	58,085			
Recargos S.Ambiental	2013	0	50,289			
Predial	2014	39,667,000	277,669			
Recargos predial	2014	0	159,380			
Sobretasa Ambiental	2014	39,667,000	59,501			
Recargos S.Ambiental	2014	0	34,156			
Recargos predial	2015	0	81,416			
Sobretasa Ambiental	2015	40,857,000	61,286			
Predial	2015	40,857,000	285,999			
Recargos S.Ambiental	2015	0	17,444			
Sobretasa Bomberil	2006	0	6,670			
Recargo Bomberos	2006	0	103,677			
Sobretasa Bomberil	2007	0	6,011			
Recargo Bomberos	2007	0	74,662			
Sobretasa Bomberil	2008	0	6,252			
Recargo Bomberos	2008	0	57,919			
Sobretasa Bomberil	2009	0	6,564			
Recargo Bomberos	2009	0	38,119			
TOTALES			9,559,915		9,947,079	9,947,079

06. OBSERVACIONES	TESORERO (a) GENERAL
PLAZO HASTA EL 30 DE DICIEMBRE DE 2016.	

- CONTRIBUYENTE -



MUNICIPIO DE ARMENIA
NIT. 890.000.464-3
IMPUESTO PREDIAL UNIFICADO
CUENTA DE COBRO No. 7715320

fapr-500342879

Pago TOTAL PERIODO 9,947,079



(415)7709998002159(8020)0000000000007715320(3900)000009947079(96)20161230

Pago TOTAL AÑO

9,947,079



(415)7709998002159(8020)0000000000007715320(3900)000009947079(96)20161230

NOMBRE: DAIRO ARTURO VILLEGAS GARCIA

NIT o C.C: 89006876

DIRECCIÓN: K 13 3 93

FICHA CATASTRAL: 01-06-00-00-0069-0017-0-00-00-0000

LIQUIDACIÓN
Impuesto Predial año: (Avalúo / 1000)* Tarifa
Valor Sobretasa Ambiental año = (Avalúo / 1000)* 1.5
Valor Sobretasa Bomberil = 10% del Impuesto Predial
TARIFAS - ACUERDO 017 / 2012
ESTRATIFICACIÓN - Dpt. ADMINISTRATIVO DE PLANEACIÓN
AVALUO Y DESTINO - IGAC

PUNTOS DE PAGO	
BANCO DE OCCIDENTE	BANCOOMEVA
CAJA SOCIAL	PICHINCHA
SUOAMERIS	CORPBANCA
COLPATRIA	BOGOTA
DAVIVIENDA	POPULAR
BANCOLOMBIA	

Si su cuenta de cobro no llega, reclámela, lo anterior no lo exime de pagar el recargo correspondiente. Para la expedición del Paz y Salvo debe tener pago el Impuesto Predial Unificado hasta DICIEMBRE 31 DE LA VIGENCIA ACTUAL y haber cancelado ÚNICAMENTE EN LA TESORERÍA MUNICIPAL.



Departamento Administrativo de Planeación

DP-POT-EST-1202

Armenia, 23 de noviembre del 2016

EL DEPARTAMENTO ADMINISTRATIVO DE PLANEACIÓN

CERTIFICA:

Que el predio ubicado en: K 13 3 93

Ficha Catastral No: 01-06-00-00-0069-0017-0-00-00-0000

Corresponde al estrato socio económico: DOS (2) BAJO

NOTA: En la copia se adhiere y anula la estampilla pro-hospital \$2.200 (Según resolución número 1627 de diciembre de 2005 y (Decreto 0832 del 14 de diciembre de 2015) y pro-desarrollo de \$2.200 (Ordenanza 0031 de 2004, Decreto 199 de 28 de febrero de 2005 Artículo 11 Literal B y C. y (Decreto 0831 del 14 de diciembre del 2015)

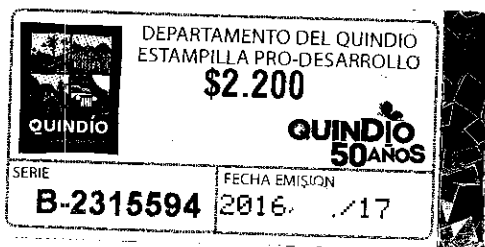
Este certificado tendrá vigencia por tres (3) meses a partir de su expedición.

Handwritten signature of Claudia Milena Hincapié Álvarez

CLAUDIA MILENA HINCAPIÉ ALVAREZ
SUBDIRECTORA

Revisó: Jairo A. O
Elaboró: Amalia C.

Handwritten signature and date: F. Jasso / 29-11-2016



R-AM-PGG-001 Versión 10
Fecha: 15/06/2016





SOLICITUD DE ESTRATO SOCIOECONÓMICO

Departamento Administrativo de Planeación
Proceso Planificación y Ordenamiento del Territorio

Código: R-DP-POT-EST-011

Fecha: 17/03/2014

Versión: 003

Página 1 de 2

Fecha: 23 Noviembre 2016 Hora: _____

Solicitante y/o Propietario Gisela Juniego A

Tramite ante: EPA _____ EDEQ TELECOM _____ GASES DEL QUINDÍO _____ OTRA _____

No. Ficha catastral 01-01-0936-001-1000X Estrato 2 bajo

Dirección Barrío la montaña MZ J # 4

Elaboró: [Signature] Revisó y Aprobó: [Signature]

Centro Administrativo Municipal CAM, piso 3 Tel – (6) 741 71 00 Ext. 318, 320

11/11/14

162

1203

INFORMACION DEL SUJETO DE IMPUESTO

Sujeto de Impuesto: 01 0103000005690003000000000 D.C.: Nuevo: (N)
Descripcion: GISELA TURRIAGO AMOROCHO
Codigo Alterno: 010305690003000 **Codigo Padre:**
Fecha Ingreso: 31-JUL-1999 **Fecha Cierre:** 31-JUL-1999
Direccion: MZ J CS 4 UR LA MONTANA
Telefono: **Fax:**
E-Mail: 010109360011000
Observaciones: Migracion RPG
Estado: ac Activo **Estado juridico:** ac Activo
Res. Creacion: 01 *** Nulo *** **Numero:** 1999 1
Res. Modificacion: 01 IGA IGAC **Numero:** 2016 12016
Propietario: 41915017 GISELA AMOROCHO
Direccion: MZ J CS 4 UR LA MONTANA
Representante: 41915017 GISELA AMOROCHO
Telefonos: **Fax:**

Informacion Financiera

Periodo Inicia Liquidacion: 1999 01 Enero 1999
Exento: (N) **Controla Exedentes:** (N)
Realiza Negociacion: (N) **Acuerdo de Pago:** (N)
Ultimo Pago: 04-MAR-2016 **Ultima Facturacion:** 22-ENE-2016
Ultima Declaracion: **F. Estado Juridico:**
Fecha Paz y Salvo: **Clase Moroso:** M01
Saldo Anterior: 0.00 **Saldo a Favor:** 0.00
Saldo Actual: 0.00 **Anticipo:** 0.00

Informacion Propietarios

Cedula/Nit	Nombre	%Prop	Escritura	Fecha Esc	Notaria	Matricula	F Registro	Estado
41915017	GISELA AMOROCHO	100.00						ac
71715380	GOMEZ MONTOYA JORGE-IVAN	0.00						ac
0	NO IDENTIFICADO	0.00						in
7516148	JOSE MARTINEZ	0.00						in

Historia Modificaciones

Fecha	Clase Dato	Dato Nuevo	Dato Anterior	Documento
14-SEP-2001	*** Nulo ***			igac 2001 374

Informacion Predial

Codigo: 01 0103000005690003000000000 **Sujeto Impuesto:** GISELA TURRIAGO AMOROCHO
Numero Escritura: 0 **Fecha Escritura:** 01-SEP-1999
Matricula Inmobiliaria: 280-0069772-2001 **Edad:** 0
Area Mts: 60 **Hectarea:** .006
Mts. Frente: 0 **Construida:** 60
Comun Terreno: **Comun C:**
Coefficiente:
Avaluo Catastral: 22,429,000.00 **Avaluo Fiscal:** 22,429,000.00
Avaluo Predio: 22,429,000.00 **Clase Propiedad:** 03 Privada
Codigo Plano: **Aplico Ley 44:** S
Observaciones: Migracion RPG Nuevos
Estado: ac Activo

DOCUMENTO PARA TRAMITE PLANIFICACION



164

Departamento Administrativo de Planeación

DP-POT-EST-1203

Armenia, 23 de noviembre del 2016

EL DEPARTAMENTO ADMINISTRATIVO DE PLANEACIÓN

CERTIFICA:

Que el predio ubicado en: MZ J CS 4 UR LA MONTANA

Ficha Catastral No: 01-03-0569-0003-000

Corresponde al estrato socio económico: DOS (2) BAJO


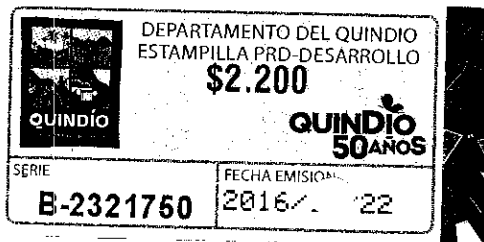
NOTA: En la copia se adhiere y anula la estampilla pro-hospital \$2.200 (Según resolución número 1627 de diciembre de 2005 y (Decreto 0832 del 14 de diciembre de 2015) y pro-desarrollo de \$2.200 (Ordenanza 0031 de 2004, Decreto 199 de 28 de febrero de 2005. Artículo 11 Literal B y C. y (Decreto 0831 del 14 de diciembre del 2015)

Este certificado tendrá vigencia por tres (3) meses a partir de su expedición.

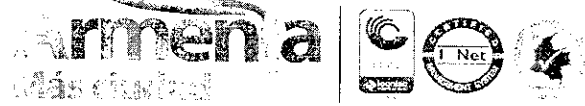
[Handwritten signature]
CLAUDIA MILENA HINCAPIÉ ALVAREZ
SUBDIRECTORA

Revisó: Jairo A. O. *A*
Elaboró: Amalia C. *A*

Gisela Lujano A



R-AM-PGG-001 Versión 10
Fecha: 15/06/2016





SOLICITUD DE ESTRATO SOCIOECONÓMICO

Departamento Administrativo de Planeación
Proceso Planificación y Ordenamiento del Territorio

Código: R-DP-POT-EST-011

Fecha: 17/03/2014

Versión: 003

Página 1 de 2

Fecha: 23-11-2016

Hora: 15:15

Solicitante y/o Propietario: JHON JAIRO SAZA

Trámite ante: EPA EDEQ TELECOM GASES DEL QUINDÍO OTRA

No. Ficha catastral 01-01-00-00-0352-0012-0-00-00-0000 Estrato 3

Dirección Urb Villa Claudia Mz H casa #12

Elaboró: Andrés

Revisó y Aprobó: juan

1204

165

01/11/2017



MUNICIPIO DE ARMENIA
NIT. 890.000.464-3



IMPUESTO PREDIAL UNIFICADO
SOBRETASA AMBIENTAL Y SOBRETASA BOMBERIL
CUENTA DE COBRO No. 6850222

fapr-201618828

166

01. INFORMACIÓN DEL PREDIO		02. PERÍODO DE COBRO	
NIT o C.C.: 4377455	TELÉFONO:	PAGO AÑO: 475,090	PAGO TRIMESTRE: 0
NOMBRE: JHON JAIRO SAZA RAMIREZ		FECHA DE EXPEDICIÓN: 06 FEB 2015	FECHA DE VENC.: 30-DIC-2016
DIRECCIÓN: MZ H CS 12 UR VLL CLAUDIA		ESTRATO: 3	PERÍODO COBRADO: ENE-MAR/2015
DIRECCIÓN COBRO: MZ H CS 12 UR VLL CLAUDIA		DESTINACIÓN: A	CÓDIGO POSTAL:
03. DATOS PREDIO		Impuestos Plus! Fecha Impresión: 23-NOV-2016 15:19	
FICHA CÓDIGO: 01-01-00-00-0352-0012-0-00-00-0000			
AVALUO ACTUAL: 68,825,000			

04. DETALLE DE LA DEUDA				05. RESUMEN		
CONCEPTO	VIGENCIA	AVALÚO	VALOR	CONCEPTO	TOTAL TRIMESTRE	TOTAL AÑO
Predial	2015	66,820,000	0	Saldo Anterior:	541,242	541,242
Sobretasa Ambiental	2015	66,820,000	0			
Sobretasa Bomberil	2015	0	0			
				<i>no hay deuda</i>		
				Menos Descuento:		66,152
TOTALES			541,242		541,242	475,090

06. OBSERVACIONES

PLAZO HASTA EL 30 DE DICIEMBRE DE 2016.

TESORERO (a) GENERAL
[Signature]

- CONTRIBUYENTE -

Impuestos Plus! Fecha Impresión: 23-NOV-2016 15:19



MUNICIPIO DE ARMENIA
NIT. 890.000.464-3
IMPUESTO PREDIAL UNIFICADO
CUENTA DE COBRO No. 6850222
fapr-201618828

NOMBRE: JHON JAIRO SAZA RAMIREZ
NIT o C.C.: 4377455
DIRECCIÓN: MZ H CS 12 UR VLL CLAUDIA
FICHA CATASTRAL: 01-01-00-00-0352-0012-0-00-00-0000

Pago TOTAL PERIODO 541,242



(415)7709998002159(8020)00000000000006850222(3900)000000541242(96)20161230

Pago TOTAL AÑO 475,090



(415)7709998002159(8020)00000000000006850222(3900)000000475090(96)20161230

LÍQUIDACIÓN
Impuesto Predial año: (Avalúo / 1000) * Tarifa
Valor Sobretasa Ambiental año = (Avalúo / 1000) * 1.5
Valor Sobretasa Bomberil = 10% del Impuesto Predial
TARIFAS - ACUERDO 017 / 2012
ESTRATIFICACIÓN - Dpt. ADMINISTRATIVO DE PLANEACIÓN
AVALUO Y DESTINO - IGAC

PUNTOS DE PAGO	
BANCO DE OCCIDENTE	BANCOOMEVA
CAJA SOCIAL	PICHINCHA
SUDAMERIS	CORPBANCA
COLPATRIA	BOGOTA
DAVIVIENDA	POPULAR
BANCOLOMBIA	

Si su cuenta de cobro no llega, reclámela, lo anterior no lo exime de pagar el recargo correspondiente. Para la expedición del Paz y Salvo debe tener pago el Impuesto Predial Unificado hasta DICIEMBRE 31 DE LA VIGENCIA ACTUAL y haber cancelado ÚNICAMENTE EN LA TESORERÍA MUNICIPAL.



Departamento Administrativo de Planeación

DP-POT-EST-1204

Armenia, 23 de noviembre del 2016

EL DEPARTAMENTO ADMINISTRATIVO DE PLANEACIÓN

CERTIFICA:

Que el predio ubicado en: MZ H CS 12 UR VLL CLAUDIA

Ficha Catastral No: 01-01-00-00-0352-0012-0-00-00-0000

Corresponde al estrato socio económico: TRES (3) MEDIO BAJO

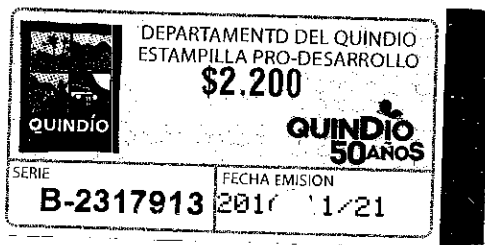
NOTA: En la copia se adhiere y anula la estampilla pro-hospital \$2.200 (Según resolución número 1627 de diciembre de 2005 y (Decreto 0832 del 14 de diciembre de 2015) y pro-desarrollo de \$2.200 (Ordenanza 0031 de 2004, Decreto 199 de 28 de febrero de 2005. Artículo 11 Literal B y C. y (Decreto 0831 del 14 de diciembre del 2015)

Este certificado tendrá vigencia por tres (3) meses a partir de su expedición.

CLAUDIA MILENA HINCAPIÉ ALVAREZ
SUBDIRECTORA

Revisó: Jairo A. O.
Elaboró: Amalia C.

JOHN JAIRO SAZA R.



R-AM-PGG-001 Versión 10
Fecha: 15/06/2016





SOLICITUD DE ESTRATO SOCIOECONÓMICO

Departamento Administrativo de Planeación
Proceso Planificación y Ordenamiento del Territorio

Código: R-DP-POT-EST-011

Fecha: 17/03/2014

Versión: 003

Página 1 de 2

Fecha: 25-11-2016

Hora: _____

Solicitante y/o Propietario Alejandro Gonzalez Robledo

Trámite ante: EPA _____ EDEQ TELECOM _____ GASES DEL QUINDÍO _____ OTRA _____

No. Ficha catastral 01-04-0000-0031-0009-0000-0000 Estrato 3

Dirección C 23 15 2123

Elaboró: _____

Revisó y Aprobó: [Signature]

168

1212



MUNICIPIO DE ARMENIA
NIT. 890.000.464-3



IMPUESTO PREDIAL UNIFICADO
SOBRETASA AMBIENTAL Y SOBRETASA BOMBERIL
CUENTA DE COBRO No. 6898778

fapr-201666464

169

01. INFORMACIÓN DEL PREDIO		02. PERÍODO DE COBRO	
NIT o C.C.: 41886932	TELÉFONO:	PAGO AÑO: 4,184,931	PAGO TRIMESTRE: 1,209,089
NOMBRE: GLORIA AMPARO ANAYA PALACIO		FECHA DE EXPEDICIÓN: 12 FEB 2015	FECHA DE VENC.: 31-MAR-2015
DIRECCIÓN: C 23 15 21 23		ESTRATO: 3	PERÍODO COBRADO: ENE-MAR/2015
DIRECCIÓN COBRO: C 23 15 21 23		DESTINACIÓN: C	CÓDIGO POSTAL:
03. DATOS PREDIO		Impuestos Plus! Fecha Impresión: 12-FEB-2015 16:43	
FICHA CÓDIGO: 01-04-0000-0031-0009-0000-00000			
AVALUO ACTUAL: 329,004,000			

04. DETALLE DE LA DEUDA				05. RESUMEN		
CONCEPTO	VIGENCIA	AVALUO	VALOR	CONCEPTO	TOTAL TRIMESTRE	TOTAL AÑO
				Saldo Anterior:	0	0
				Sobretasa Ambiental	123,375	493,506
				Sobretasa Bomberil	98,702	394,805
				Predial	987,012	3,948,048
				Menos Descuento:		651,428
TOTALES					1,209,089	4,184,931

Entregas con el Cheque

06. OBSERVACIONES	TESORERO (a) GENERAL
Contribuir es CONSTRUIR. Un compromiso de todos para el desarrollo de ARMENIA	
FACTURA VALIDA HASTA EL 31 DE MARZO 2015	

- CONTRIBUYENTE -

Impuestos Plus! Fecha Impresión: 12-FEB-2015 18:43



MUNICIPIO DE ARMENIA
NIT. 890.000.464-3
IMPUESTO PREDIAL UNIFICADO
CUENTA DE COBRO No. 6898778
fapr-201666464

NOMBRE: GLORIA AMPARO ANAYA PALACIO
NIT o C.C.: 41886932
DIRECCIÓN: C 23 15 21 23
FICHA CATASTRAL: 01-04-0000-0031-0009-0000-00000

Pago TOTAL PERIODO 209,089



(415)7709998002159(8020)000000000006898778(3900)000001209089(96)20150331

Pago TOTAL AÑO 4,184,931



(415)7709998002159(8020)000000000006898778(3900)000004184931(96)20150331

LIQUIDACIÓN
Impuesto Predial año: (Avalúo / 1000) * Tarifa
Valor Sobretasa Ambiental año = (Avalúo / 1000) * 1.5
Valor Sobretasa Bomberil = 10% del Impuesto Predial
TARIFAS - ACUERDO 017 / 2012
ESTRATIFICACIÓN - Dpt. ADMINISTRATIVO DE PLANEACIÓN
AVALUO Y DESTINO - IGAC

PUNTOS DE PAGO	
BANCO DE OCCIDENTE	BANCOOMEVA
CAJA SOCIAL	PICHINCHA
SUDAMERIS	CORPBANCA
COLPATRIA	BOGOTA
DAVIVIENDA	POPULAR

Si su cuenta de cobro no llega, reclámela, lo anterior no lo exime de pagar el recargo correspondiente. Para la expedición del Paz y Salvo debe tener pago el Impuesto Predial Unificado hasta DICIEMBRE 31 DE LA VIGENCIA ACTUAL y haber cancelado ÚNICAMENTE EN LA TESORERÍA MUNICIPAL.

PERSONA NATURAL



EL LIBERTADOR

INVESTIGACIONES Y COBRANZAS

Comprometidos con el sector inmobiliario

Lea la información importante
que se encuentra al respaldo

Miembro de

[AFYDI]

Fomento y Desarrollo Inmobiliario

www.afydi.com

El Libertador S.A. apoya

nrs

negocios
responsables
y seguros

www.negociosresponsablesysegueros.org

www.ellibertador.co



Departamento Administrativo de Planeación

DP-POT-EST-1212

Armenia, 28 de noviembre del 2016

EL DEPARTAMENTO ADMINISTRATIVO DE PLANEACIÓN

CERTIFICA:

Que el predio ubicado en: C 23 15 21 23

Ficha Catastral No: 01-04-0000-0031-0009-0000-00000


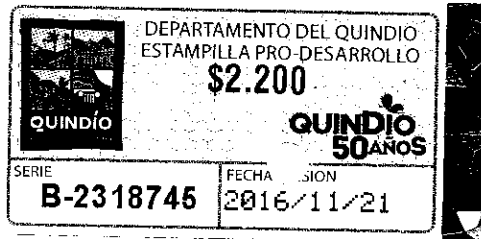
Corresponde al estrato socio económico: TRES (3) MEDIO BAJO

NOTA: En la copia se adhiere y anula la estampilla pro-hospital \$2.200 (Según resolución número1627 de diciembre de 2005 y (Decreto 0832 del 14 de diciembre de 2015) y pro-desarrollo de \$2.200 (Ordenanza 0031 de 2004, Decreto 199 de 28 de febrero de 2005.Artículo 11 Literal B y C. y (Decreto 0831 del 14 de diciembre del 2015)

Este certificado tendrá vigencia por tres (3) meses a partir de su expedición.

CLAUDIA MILENA HINCAPIÉ ALVAREZ
SUBDIRECTORA

Revisó: Jairo A. O. *A*
Elaboró: Amalia C. *A*



R-AM-PGG-001 Versión 10
Fecha: 15/06/2016





SOLICITUD DE ESTRATO SOCIOECONÓMICO

Departamento Administrativo de Planeación
Proceso Planificación y Ordenamiento del Territorio

Código: R-DP-POT-EST-011

Fecha: 17/03/2014

Versión: 003

Página 1 de 2

Fecha: 5 de diciembre 2016 Hora: _____

Solicitante y/o Propietario: Olga Milena Montoya Ruiz

Trámite ante: EPA ___ EDEQ ___ TELECOM ___ GASES DEL QUINDÍO ___ OTRA 1

No. Ficha catastral 01.03.06.00.1420.0009.9.11.04.0001 Estrato 1

Dirección Parques de Bolívar conjunto 1 blo-J Apto-(50)401

Elaboró: _____

Revisó y Aprobó: [Signature]

171

1/421

PO.ARMENIA
CORREO MASIVO BASICO
\$298
11/11/2016 13:48:38 No.13002
Usuario: jorge.maldonado

F-MB-N°
0,00 G



IMPUESTO PREDIAL UNIFICADO
SOBRETASA AMBIENTAL Y SOBRETASA BOMBERIL
CUENTA DE COBRO No. 7707656

fapr-500335215

01. INFORMACIÓN DEL PREDIO		02. PERÍODO DE COBRO	
NIT o C.C:	1094924888	TELÉFONO:	
NOMBRE:	CAROL DAYANA GARCIA MONTOYA		
DIRECCIÓN:	C 26 45 71 SECTOR CIUADAELA LA PATRIA LAS COLINAS TO K P 4 AP 4010		
DIRECCIÓN COBRO:	C 26 45 71 SECTOR CIUADAELA LA PATRIA LAS COLINAS TO K P 4 /		
03. DATOS PREDIO		FECHA DE EXPEDICIÓN:	FECHA DE VENC.:
FICHA CÓDIGO:	01-03-00-00-1420-0009-9-11-04-0001	21 OCT 2016	30-DIC-2016
AVALÚO ACTUAL:	13,859,000	ESTRATO:	PERÍODO COBRADO:
		0	OCT-DIC/2016
		DESTINACIÓN:	CÓDIGD POSTAL:
		A	-

Impuestos Plus! Fecha Impresión: 28-OCT-2016 10:40

04. DETALLE DE LA DEUDA				05. RESUMEN		
CONCEPTO	VIGENCIA	AVALÚO	VALOR	CONCEPTO	TOTAL TRIMESTRE	TOTAL AÑO
				Saldo Anterior:	0	0
				Sobretasa Bomberil	15,245	15,245
				Sobretasa Ambiental	20,789	20,789
				Predial	152,449	152,449
				Menos Descuento:		0
TOTALES			0		188,483	188,483

06. OBSERVACIONES

TESORERD (a) GENERAL

PLAZO HASTA EL 30 DE DICIEMBRE DE 2016.

- CONTRIBUYENTE -

Impuestos Plus! Fecha Impresión: 28-OCT-2016 10:40



MUNICIPIO DE ARMENIA
NIT. 890.000.464-3
IMPUESTO PREDIAL UNIFICADO
CUENTA DE COBRO No. 7707656

fapr-500335215

NOMBRE: CAROL DAYANA GARCIA MONTOYA
NIT o C.C: 1094924888
DIRECCIÓN: C 26 45 71 SECTOR CIUADAELA LA PATRIA LAS C
FICHA CATASTRAL: 01-03-00-00-1420-0009-9-11-04-0001

Pago TOTAL PERIODO 188,483



(415)7709998002159(8020)0000000000007707656(3900)000000188483(96)20161230

Pago TOTAL AÑO

188,483

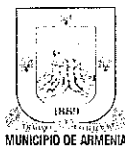


(415)7709998002159(8020)0000000000007707656(3900)000000188483(96)20161230

LIQUIDACIÓN
Impuesto Predial año: (Avalúo / 1000) * Tarifa
Valor Sobretasa Ambiental año = (Avalúo / 1000) * 1.5
Valor Sobretasa Bomberil = 10% del Impuesto Predial
TARIFAS - ACUERDD 017 / 2012
ESTRATIFICACIÓN - Dpt. ADMINISTRATIVO DE PLANEACIÓN
AVALUO Y DESTINO - IGAC

PUNTOS DE PAGO	
BANCO DE OCCIDENTE	BANCOOMEVA
CAJA SOCIAL	PICHINCHA
SUDAMERIS	CORPBANCA
COLPATRIA	BOGOTA
DAVIVIENDA	POPULAR
BANCOLOMBIA	

Si su cuenta de cobro no llega, reclámela, lo anterior no lo exime de pagar el recargo correspondiente. Para la expedición del Paz y Salvo debe tener pago el Impuesto Predial Unificado hasta DICIEMBRE 31 DE LA VIGENCIA ACTUAL y haber cancelado ÚNICAMENTE EN LA TESORERÍA MUNICIPAL.



Departamento Administrativo de Planeación

DP-POT-EST-1241

Armenia, 06 de diciembre del 2016

EL DEPARTAMENTO ADMINISTRATIVO DE PLANEACIÓN

CERTIFICA:

Que el predio ubicado en: C 26 45 71 TO K P 4 AP 401 CR PARQUES DE BOPLÍVAR

Ficha Catastral No: 01-03-00-00-1420-0009-9-11-04-0001


Corresponde al estrato socio económico: UNO (1) BAJO-BAJO

NOTA: En la copia se adhiere y anula la estampilla pro-hospital \$2.200 (Según resolución número 1627 de diciembre de 2005 y (Decreto 0832 del 14 de diciembre de 2015) y pro-desarrollo de \$2.200 (Ordenanza 0031 de 2004, Decreto 199 de 28 de febrero de 2005. Artículo 11 Literal B y C. y (Decreto 0831 del 14 de diciembre del 2015)

Este certificado tendrá vigencia por tres (3) meses a partir de su expedición.

[Handwritten signature]
CLAUDIA MILENA HINCAPIÉ ALVAREZ
SUBDIRECTORA

Revisó: Jairo A. O.
Elaboró: Amalia C.



[Handwritten signature]

R-AM-PGG-001 Versión 10
Fecha: 15/06/2016





SOLICITUD DE ESTRATO SOCIOECONÓMICO

Departamento Administrativo de Planeación
Proceso Planificación y Ordenamiento del Territorio

Código: R-DP-POT-EST-011
 Fecha: 17/03/2014
 Versión: 003
 Página 1 de 2

11/11/2017

174

Fecha: Dic 6 / 2016 Hora: 9:35 Am

Solicitante y/o Propietario Juan Ramón Bedoya M

Tramite ante: EPA EDEQ TELECOM GASES DEL QUINDÍO OTRA

No. Ficha catastral 01-06-00-00-0056-0901-9-00-00-0025 Estrato 4

Dirección Cra 14 # 5-05 Apc 12 Ed las Jotas

Elaboró: Andrés

Revisó y Aprobó: [Signature]



MUNICIPIO DE ARMENIA
NIT. 890.000.464-3

Armenia
Más ciudad
ALCALDÍA de ARMENIA

IMPUESTO PREDIAL UNIFICADO
SOBRETASA AMBIENTAL Y SOBRETASA BOMBERIL
CUENTA DE COBRO No. 7770879
fapr-500355691

175

01. INFORMACIÓN DEL PREDIO		02. PERÍODO DE COBRO	
NIT o C.C:	41928660	TELÉFONO:	
NOMBRE:	SANDRA KELLY YEPES GOMEZ		PAGO AÑO: 58,059
DIRECCIÓN:	K 14 5 05 APC 12 ED LAS JOTAS		PAGO TRIMESTRE: 58,059
DIRECCIÓN COBRO:	K 14 5 05 APC 12 ED LAS JOTAS		FECHA DE EXPEDICIÓN: 06-DIC-2016
03. DATOS PREDIO		ESTRATO: 0	PERÍODO COBRO:
FICHA CÓDIGO:	01-06-00-00-0056-0901-9-00-00-0025		FECHA DE VENC: 31-DIC-2016
AVALUO ACTUAL:	4,269,000		DESTINACIÓN: Impuestos Plus! Fecha Impresión: 06-DIC-2016 09:33
		CÓDIGO POSTAL:	

04. DETALLE DE LA DEUDA				05. RESUMEN		
CONCEPTO	VIGENCIA	AVALÚO	VALOR	CONCEPTO	TOTAL TRIMESTRE	TOTAL AÑO
				Saldo Anterior:	0	0
				Sobretasa Bomberil	4,696	4,696
				Sobretasa Ambiental	6,404	6,404
				Predial	46,959	46,959
				Menos Descuento:		0
			0		58,059	58,059
TOTALES						

06. OBSERVACIONES

PLAZO HASTA EL 30 DE DICIEMBRE DE 2016.

TESORERO (a) GENERAL

- CONTRIBUYENTE -

Impuestos Plus! Fecha Impresión 06-DIC-2016 09:33



MUNICIPIO DE ARMENIA
NIT. 890.000.464-3
IMPUESTO PREDIAL UNIFICADO
CUENTA DE COBRO Nd. 7770879
fapr-500355691

NOMBRE: SANDRA KELLY YEPES GOMEZ
NIT o C.C: 41928660
DIRECCIÓN: K 14 5 05 APC 12 ED LAS JOTAS
FICHA CATASTRAL: 01-06-00-00-0056-0901-9-00-00-0025

Pago TOTAL PERÍODO 58,059

(415)7709998002159(8020)0000000000007770879(3900)00000058059(96)20161230

Pago TOTAL AÑO 58,059

(415)7709998002159(8020)0000000000007770879(3900)00000058059(96)20161230

LIQUIDACIÓN
Impuesto Predial año: (Avalúo / 1000)* Tarifa
Valor Sobretasa Ambiental año = (Avalúo / 1000)* 1.5
Valor Sobretasa Bomberil = 10% del Impuesto Predial
TARIFAS - ACUERDO 017 / 2012
ESTRATIFICACIÓN - Dpt. ADMINISTRATIVO DE PLANEACIÓN
AVALUO Y DESTINO - IGAC

PUNTOS DE PAGO	
BANCO DE OCCIDENTE	BANCOOMEVA
CAJA SOCIAL	PICHINCHA
SUDAMERIS	CORPBANCA
COLPATRIA	BOGOTA
DAVIVIENDA	POPULAR
BANCOLOMBIA	

Si su cuenta de cobro no llega, reclámela, lo anterior no lo exime de pagar el recargo correspondiente. Para la expedición del Paz y Salvo debe tener pago el Impuesto Predial Unificado hasta DICIEMBRE 31 DE LA VIGENCIA ACTUAL y haber cancelado ÚNICAMENTE EN LA TESORERÍA MUNICIPAL.



Departamento Administrativo de Planeación

DP-POT-EST-1245

Armenia, 06 de diciembre del 2016

EL DEPARTAMENTO ADMINISTRATIVO DE PLANEACIÓN

CERTIFICA:

Que el predio ubicado en: K 14 5 05 APC 12 ED LAS JOTAS

Ficha Catastral No: 01-06-00-00-0056-0901-9-00-00-0025

Corresponde al estrato socio económico: CUATRO (4) MEDIO


NOTA: En la copia se adhiere y anula la estampilla pro-hospital \$2.200 (Según resolución número 1627 de diciembre de 2005 y (Decreto 0832 del 14 de diciembre de 2015) y pro-desarrollo de \$2.200 (Ordenanza 0031 de 2004, Decreto 199 de 28 de febrero de 2005, Artículo 11 Literal B y C. y (Decreto 0831 del 14 de diciembre del 2015)

Este certificado tendrá vigencia por tres (3) meses a partir de su expedición.

CLAUDIA MILENA HINCAPIÉ ALVAREZ
SUBDIRECTORA

Revisó: Jairo A. O.
Elaboró: Amalia C.

Juan P. Bello
11/01/17



R-AM-PGG-001 Versión 10
Fecha: 15/06/2016

176



SOLICITUD DE ESTRATO SOCIOECONÓMICO

Departamento Administrativo de Planeación
Proceso Planificación y Ordenamiento del Territorio

Código: R-DP-POT-EST-011

Fecha: 17/03/2014

Versión: 003

Página 1 de 2

Fecha: 04-12-016

Hora: 3 PM.

Solicitante y/o Propietario Morleny Ortiz

Trámite ante: EPA EDEQ TELECOM GASES DEL QUINDÍO OTRA

No. Ficha catastral 01-05-0115.0021-000

Estrato 3

Dirección Carre 23 B. # 7 A. 47

Elaboró: _____

Revisó y Aprobó: [Signature]

177

848
1248

INFORMACION DEL SUJETO DE IMPUESTO

178

Sujeto de Impuesto: 01 010500000115002100000000 D.C.: Nuevo: (N)
 Descripción: MARLENY ORTIZ GIRALDO
 Código Alterno: 010501150021000 Código Padre:
 Fecha Ingreso: 31-JUL-1999 Fecha Cierre: 31-JUL-1999
 Dirección: K 23B 7A 47 BR GRANADA
 Teléfono: Fax:
 E-Mail: 010501150021000
 Observaciones: Migración RPG
 Estado: ac Activo Estado jurídico: ac Activo
 Res. Creación: 01 *** Nulo *** Numero: 1999 1
 Res. Modificación: 01 IGA/ IGAC Numero: 2016 114772015
 Propietario: 24549031 MARLENY ORTIZ GIRALDO
 Dirección: K 23B 7A 47 BR GRANADA
 Representante: 24549031 MARLENY ORTIZ GIRALDO
 Telefonos: Fax:

Información Financiera

Periodo Inicia Liquidación: 2017 01 Enero de 2017
 Exento: (N) Controla Exedentes: (N)
 Realiza Negociación: (N) Acuerdo de Pago: (N)
 Último Pago: 29-NOV-2016 Última Facturación: 09-NOV-2016
 Última Declaración: F. Estado Jurídico:
 Fecha Paz y Salvo: 01-SEP-2015 Clase Moroso: M01
 Saldo Anterior: 0.00 Saldo a Favor: 0.00
 Saldo Actual: 0.00 Anticipo: 0.00

Información Propietarios

Cedula/Nit	Nombre	%Prop	Escritura	Fecha Esc	Notaria	Matricula	F Registro	Estado
24549031	MARLENY ORTIZ GIRALDO	100.00						ac
41896166	MARTHA PEREZ	100.00						in

Historia Modificaciones

Fecha	Clase Dato	Dato Nuevo	Dato Anterior	Documento
24-JUN-2000	*** Nulo ***			igac 2000 6134

Información Predial

Código: 01 010500000115002100000000 Sujeto Impuesto: MARLENY ORTIZ GIRALDO
 Número Escritura: 0 Fecha Escritura: 01-SEP-1999
 Matricula Inmobiliaria: 0-0077199-97 20 Edad: 0
 Área Mts: 97 Hectarea: .0097
 Mts. Frente: 0 Construida: 195
 Comun Terreno: Comun C:
 Coeficiente:
 Avaluo Catastral: 55,189,000.00 Avaluo Fiscal: 55,189,000.00
 Avaluo Predio: 55,189,000.00 Clase Propiedad: 03 Privada
 Código Plano: Aplico Ley 44: S
 Observaciones: Migración RPG Nuevos
 Estado: ac Activo

DOCUMENTOS PARA TRAMITE - S.S.P.D



Departamento Administrativo de Planeación

DP-POT-EST-1248

Armenia, 06 de diciembre del 2016

EL DEPARTAMENTO ADMINISTRATIVO DE PLANEACIÓN

CERTIFICA:

Que el predio ubicado en: K 23B 7A 47 BR GRANADA

Ficha Catastral No: 01-05-00-00-0115-0021-0-00-00-0000

Corresponde al estrato socio económico: TRES (3) MEDIO BAJO


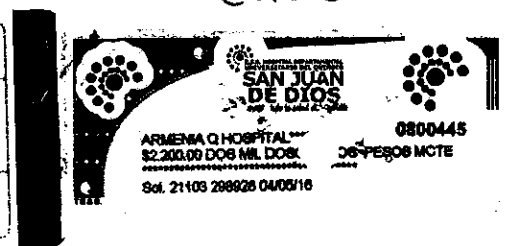
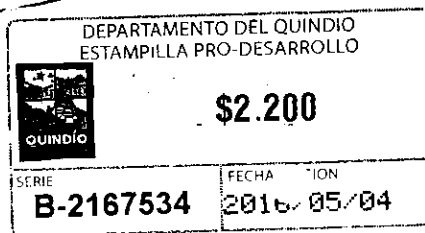
NOTA: En la copia se adhiere y anula la estampilla pro-hospital \$2.200 (Según resolución número 1627 de diciembre de 2005 y (Decreto 0832 del 14 de diciembre de 2015) y pro-desarrollo de \$2.200 (Ordenanza 0031 de 2004, Decreto 199 de 28 de febrero de 2005, Artículo 11 Literal B y C. y (Decreto 0831 del 14 de diciembre del 2015)

Este certificado tendrá vigencia por tres (3) meses a partir de su expedición.

CLAUDIA MILENA HINCAPIE ALVAREZ
SUBDIRECTORA

Marteny Ortiz
30 marzo 2017

Revisó: Jairo A. O.
Elaboró: Amalia C.





SOLICITUD DE ESTRATO SOCIOECONÓMICO

Departamento Administrativo de Planeación
Proceso Planificación y Ordenamiento del Territorio

Código: R-DP-POT-EST-011

Fecha: 17/03/2014

Versión: 003

Página 1 de 2

Fecha: 06. 12. 16

Hora: _____

Solicitante y/o Propietario: MARtha Isabel Bueno

Tramite ante: EPA EDEQ TELECOM _____ GASES DEL QUINDÍO _____ OTRA _____

No. Ficha catastral: K 23 E 13. 22. 24 26 30 BR 6 Varada Estrato 1

Dirección: 01.05.00.00.0139.0011.0.00.00.0000

Elaboró: Andia

Revisó y Aprobó: [Signature]

180

1257



MUNICIPIO DE ARMENIA
NIT. 890.000.464-3



IMPUESTO PREDIAL UNIFICADO
SOBRETASA AMBIENTAL Y SOBRETASA BOMBERIL
CUENTA DE COBRO N°242414

fapr-500045437

01. INFORMACIÓN DEL PREDIO		02. PERÍODO DE COBRO	
NIT o C.C:	41933661	TELÉFONO:	7462740
NOMBRE:	MARTHA ISABEL BUENO SALAZAR		
DIRECCIÓN:	K 23E 13 22 24 26 30 BR GRANADA		
DIRECCIÓN COBRO:	K 23E 13 22 24 26 30 BR GRANADA		
03. DATOS PREDIO		ESTRATO:	PERÍODO COBRADO:
FICHA CÓDIGO:	01-05-00-00-0139-0011-0-00-00-0000	1	ENE-MAR/2016
AVALUO ACTUAL:	7,384,000	DESTINACIÓN:	CÓDIGO POSTAL:
		R	-

Impuestos Plus! Fecha Impresión: 06-DIC-2016 10:47

04. DETALLE DE LA DEUDA				05. RESUMEN		
CONCEPTO	VIGENCIA	AVALÚO	VALOR	CONCEPTO	TOTAL TRIMESTRE	TOTAL AÑO
Predial	2014	6,960,000	0	Saldo Anterior:	175,656	175,656
Recargos predial	2014	0	0	Sobretasa Ambiental	2,769	11,076
Sobretasa Ambiental	2014	6,960,000	0	Sobretasa Bomberil	1,476	5,907
Recargos S.Ambiental	2014	0	0	Predial	14,768	59,072
Predial	2015	7,169,000	0			
Recargos predial	2015	0	0			
Sobretasa Ambiental	2015	7,169,000	0			
Recargos S.Ambiental	2015	0	0			
Sobretasa Bomberil	2014	0	0			
Recargo Bomberos	2014	0	0			
Sobretasa Bomberil	2015	0	0			
Recargo Bomberos	2015	0	0			
TOTALES			175,656	Menos Descuento:		9,747
					194,669	241,964

06. OBSERVACIONES

PLAZO HASTA EL 30 DE DICIEMBRE DE 2016.

TESORERO(a) GENERAL

- CONTRIBUYENTE -

Impuestos Plus! Fecha Impresión: 06-DIC-2016 10:47



MUNICIPIO DE ARMENIA
NIT. 890.000.464-3

IMPUESTO PREDIAL UNIFICADO
CUENTA DE COBRO N°242414

fapr-500045437

NOMBRE: MARTHA ISABEL BUENO SALAZAR

NIT o C.C: 41933661

DIRECCIÓN: K 23E 13 22 24 26 30 BR GRANADA

FICHA CATASTRAL: 01-05-00-00-0139-0011-0-00-00-0000

Pago TOTAL PERIODO 194,669



(415)7709998002159(8020)0000000000007242414(3900)000000194669(96)20161230

Pago TOTAL AÑO 241,964

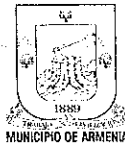


(415)7709998002159(8020)0000000000007242414(3900)000000241964(96)20161230

LIQUIDACIÓN
Impuesto Predial año: (Avalúo / 1000) * Tarifa
Valor Sobretasa Ambiental año = (Avalúo / 1000) * 1.5
Valor Sobretasa Bomberil = 10% del Impuesto Predial
TARIFAS - ACUERDO 017 / 2012
ESTRATIFICACIÓN - Dpt. ADMINISTRATIVO DE PLANEACIÓN
AVALUO Y DESTINO - IGAC

PUNTOS DE PAGO	
BANCO DE OCCIDENTE	BANCOOMEVA
CAJA SOCIAL	PICHINCHA
SUDAMERIS	CORPBANCA
COLPATRIA	BOGOTA
DAVIVIENDA	POPULAR
BANCOLOMBIA	

Si su cuenta de cobro no llega, reclámela, lo anterior no lo exime de pagar el recargo correspondiente. Para la expedición del Paz y Salvo debe tener pago el Impuesto Predial Unificado hasta DICIEMBRE 31 DE LA VIGENCIA ACTUAL y haber cancelado ÚNICAMENTE EN LA TESORERÍA MUNICIPAL.



Departamento Administrativo de Planeación

DP-POT-EST-1251

Armenia, 12 de diciembre del 2016

EL DEPARTAMENTO ADMINISTRATIVO DE PLANEACIÓN

CERTIFICA:

Que el predio ubicado en: K 23E 13 22 24 26 30 BR GRANADA

Ficha Catastral No: 01-05-00-00-0139-0011-0-00-00-0000

Corresponde al estrato socio económico: UNO (1) BAJO-BAJO



NOTA: En la copia se adhiere y anula la estampilla pro-hospital \$2.200 (Según resolución número 1627 de diciembre de 2005 y (Decreto 0832 del 14 de diciembre de 2015) y pro-desarrollo de \$2.200 (Ordenanza 0031 de 2004, Decreto 199 de 28 de febrero de 2005 Artículo 11 Literal B y C. y (Decreto 0831 del 14 de diciembre del 2015)

Este certificado tendrá vigencia por tres (3) meses a partir de su expedición.

CLAUDIA MILENA HINCAPIÉ ALVAREZ
SUBDIRECTORA

Handwritten signature and number: 914933661

Revisó: Jairo A. O
Elaboró: Amalia C.





SOLICITUD DE ESTRATO SOCIOECONÓMICO

Departamento Administrativo de Planeación
Proceso Planificación y Ordenamiento del Territorio

Código: R-DP-POT-EST-011

Fecha: 17/03/2014

Versión: 003

Página 1 de 2

Original 183

Fecha: 6 DIC 2016.

Hora: 11:00 AM.

Solicitante y/o Propietario Elizabeth Vidales Barbosa.

Tramite ante: EPA EDEQ TELECOM GASES DEL QUINDÍO OTRA

No. Ficha catastral 01-01-00-00-0747-0901-9-00-00-0136 Estrato 1

Dirección BA. 4. 9p 302. CC Bosques de Gibraltar

Elaboró: [Signature]

Revisó y Aprobó: [Signature]

1252



MUNICIPIO DE ARMENIA
NIT. 890.000.464-3



IMPUESTO PREDIAL UNIFICADO
SOBRETASA AMBIENTAL Y SOBRETASA BOMBERIL
CUENTA DE COBRO N°770961

fapr-500355713

01. INFORMACIÓN DEL PREDIO		02. PERÍODO DE COBRO	
NIT o C.C:	52292969	TELÉFONO:	
NOMBRE:	ELIZABETH VIDALES BARBOSA		
DIRECCIÓN:	BQ 4 AP 302 C.C. BOSQUES DE GIBRAL		
DIRECCIÓN COBRO:	BQ 4 AP 302 C.C. BOSQUES DE GIBRAL		
03. DATOS PREDIO		PAGO AÑO:	PAGO TRIMESTRE:
FICHA CÓDIGO:	01-01-00-00-0747-0901-9-00-00-0136	49,307	22,995
AVALUO ACTUAL:	8,111,000	FECHA DE EXPEDICIÓN:	FECHA DE VENC.:
		06 DIC 2016	30-DIC-2016
		ESTRATO:	PERÍODO COBRADO:
		1	OCT-DIC/2016
		DESTINACIÓN:	CÓDIGO POSTAL:
		A	-

Impuestos Plus! Fecha Impresión: 06-DIC-2016 11:08

04. DETALLE DE LA DEUDA				05. RESUMEN		
CONCEPTO	VIGENCIA	AVALÚO	VALOR	CONCEPTO	TOTAL TRIMESTRE	TOTAL AÑO
Predial	2015	7,875,000	7,875	Saldo Anterior:	26,312	26,312
Recargos predial	2015	0	2,244	Sobretasa Ambiental	12,167	12,167
Sobretasa Ambiental	2015	7,875,000	11,813	Predial	9,844	9,844
Recargos S.Ambiental	2015	0	3,368	Sobretasa Bomberil	984	984
Sobretasa Bomberil	2015	0	788			
Recargo Bomberos	2015	0	224	Menos Descuento:		0
TOTALES			26,312		49,307	49,307

06. OBSERVACIONES	TESORERO (a) GENERAL
PLAZO HASTA EL 30 DE DICIEMBRE DE 2016.	

- CONTRIBUYENTE -

Impuestos Plus! Fecha Impresión: 06-DIC-2016 11:08



MUNICIPIO DE ARMENIA
NIT. 890.000.464-3

IMPUESTO PREDIAL UNIFICADO
CUENTA DE COBRO N°770961

fapr-500355713

NOMBRE: ELIZABETH VIDALES BARBOSA
NIT o C.C.: 52292969
DIRECCIÓN: BQ 4 AP 302 C.C. BOSQUES DE GIBRAL
FICHA CATASTRAL: 01-01-00-00-0747-0901-9-00-00-0136

Pago TOTAL PERIODO 49,307



(415)7709998002159(8020)0000000000007770961(3900)00000049307(96)20161230

Pago TOTAL AÑO 49,307



(415)7709998002159(8020)0000000000007770961(3900)00000049307(96)20161230

LIQUIDACIÓN
Impuesto Predial año: (Avalúo / 1000) * Tarifa
Valor Sobretasa Ambiental año = (Avalúo / 1000) * 1.5
Valor Sobretasa Bomberil = 10% del Impuesto Predial
TARIFAS - ACUERDO 017 / 2012
ESTRATIFICACIÓN - Dpt. ADMINISTRATIVO DE PLANEACIÓN
AVALUD Y DESTINO - IGAC

PUNTOS DE PAGO	
BANCO DE OCCIDENTE	BANCOOMEVA
CAJA SOCIAL	PICHINCHA
SUDAMERIS	CORPBANCA
COLPATRIA	BOGOTA
DAVIVIENDA	POPULAR
BANCOLOMBIA	

Si su cuenta de cobro no llega, reclámela, lo anterior no lo exime de pagar el recargo correspondiente. Para la expedición del Paz y Salvo debe tener pago el Impuesto Predial Unificado hasta DICIEMBRE 31 DE LA VIGENCIA ACTUAL y haber cancelado ÚNICAMENTE EN LA TESORERÍA MUNICIPAL.



Departamento Administrativo de Planeación

DP-POT-EST-1252

Armenia, 12 de diciembre del 2016

EL DEPARTAMENTO ADMINISTRATIVO DE PLANEACIÓN

CERTIFICA:

Que el predio ubicado en: BQ 4 AP 302 CC BOSQUES DE GIBRALTAR

Ficha Catastral No: 01-01-00-00-0747-0901-9-00-00-0136

Corresponde al estrato socio económico: UNO (1) BAJO-BAJO

NOTA: En la copia se adhiere y anula la estampilla pro-hospital \$2.200 (Según resolución número 1627 de diciembre de 2005 y (Decreto 0832 del 14 de diciembre de 2015) y pro-desarrollo de \$2.200 (Ordenanza 0031 de 2004, Decreto 199 de 28 de febrero de 2005. Artículo 11 Literal B y C. y (Decreto 0831 del 14 de diciembre del 2015)

Este certificado tendrá vigencia por tres (3) meses a partir de su expedición.

CLAUDIA MILENA HINCAPIÉ ALVAREZ
SUBDIRECTORA

Elizabeth Viqueza B.

Revisó: Jairo A. C
Elaboró: Amalia C

DEPARTAMENTO DEL QUINDIO ESTAMPILLA PRD-DESARROLLO	
\$2.200	
QUINDIO 50 AÑOS	
SERIE B-2328228	FECHA EMISION 2016/11/

SAN JUAN DE DIOS	
0959182	
ARMENIA O HOSPITAL ***** \$2.200.00 DOS MIL DOSCIENTOS PESOS MCTE Sol. 23944 457748 26/11/16	

R-AM-PGG-001 Versión 10
Fecha: 15/06/2016



185

186



SOLICITUD DE ESTRATO SOCIOECONÓMICO

Departamento Administrativo de Planeación
Proceso Planificación y Ordenamiento del Territorio

Código: R-DP-POT-EST-011
Fecha: 17/03/2014
Versión: 003
Página 1 de 2

Fecha: 07-12-2016

Hora: 10-33

Solicitante y/o Propietario Maria Nidia Sanchez # 1

Trámite ante: EPA EDEQ TELECOM GASES DEL QUINDÍO OTRA

No. Ficha catastral _____

Estrato 3

Dirección Barrio Casablanca Mesa H # 2

Elaboró: _____

Revisó y Aprobó: [Signature]

1253



MUNICIPIO DE ARMENIA
SECRETARÍA DE HACIENDA
IMPUESTOS MUNICIPALES
NIT. 890.000.464-3
CAM - Piso 1ro.

187

No. 1750010 A

COMPROBANTE DE INGRESO

IMPUESTO PREDIAL UNIFICADO

Documento: 01506 1750010 Caja: 506 Valor Pagado 178,330.00
Fecha: 13-JUN-2016

Avalúo: 23,949,000.00 Estrato: 3
Sujeto: 01 01020000040300020000000000 MARIA NINIA SANCHEZ GIL
Terceros: " " " " " "
Dirección: MZ H CS 2 BR CASABLANCA Acuerdo: -
Dir. Cobro: MZ H LO 2 BR CASABLANCA Obra: "

Concepto	Valor	Periodo	Valor
1001 Predial	143814	2016	178,330.00
1004 Sobretasa Ambiental	35954		
1010 Sobretasa Bomberil	14381	Total:	178,330.00
		Dcto.	15,819.00
Valor a Favor:	0.00		

Observación

Elaboro: MPMOSC - MARIA PAULA MOSCOSO RIOS
Terminal: WORKS/ARMENIA/SAE

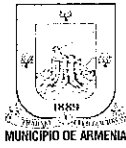
Fecha del Sistema: 13 JUN 2016 03:25 PM

Estimado Contribuyente:
Verifique que el número de la ficha catastral y el valor del timbre corresponda a la transacción.
Este recibo no es válido sin la impresión del timbre o firma y sello del cajero.

SEÑOR CONTRIBUYENTE

1. "Este recibo no es válido sin la firma y sello del cajero y la impresión de la máquina registradora; a la falta de éstas será necesario la marca del protector y dos firmas autorizadas".
2. "Cuando en este documento se indique que es un PAZ Y SALVO, debe llevar la firma y sello correspondientes al delegado".
3. "Cualquier anomalía en la factura de cobro consúltela en las ventanillas de la División de Rentas Municipales 2o. piso Tel.: 744 03 58".
4. "Si su factura no llega reclámela. Lo anterior no lo exime de pagar el recargo correspondiente".

CONSERVE ESTE DOCUMENTO.



Departamento Administrativo de Planeación

DP-POT-EST-1253

Armenia, 12 de diciembre del 2016

EL DEPARTAMENTO ADMINISTRATIVO DE PLANEACIÓN

CERTIFICA:

Que el predio ubicado en MZ H CS 2 BR CASA BLANCA

Ficha Catastral No: 01-02-00-00-0403-0002-0-00-00-0000

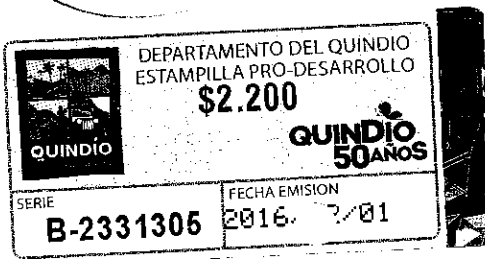
Corresponde al estrato socio TRES (3) MEDIO BAJO

NOTA: En la copia se adhiere y anula la estampilla pro-hospital \$2.200 (Según resolución número 1627 de diciembre de 2005 y (Decreto 0832 del 14 de diciembre de 2015) y pro-desarrollo de \$2.200 (Ordenanza 0031 de 2004, Decreto 199 de 28 de febrero de 2005. Artículo 11 Literal B y C. y (Decreto 0831 del 14 de diciembre del 2015)

Este certificado tendrá vigencia por tres (3) meses a partir de su expedición.

CLAUDIA MILENA HINCAPIÉ ALVAREZ
SUBDIRECTORA

Revisó: Jairo A. O.
Elaboró: Amalia C.



R-AM-PGG-001 Versión 10
Fecha: 15/06/2016



188

189



SOLICITUD DE ESTRATO SOCIOECONÓMICO

Departamento Administrativo de Planeación
Proceso Planificación y Ordenamiento del Territorio

Código: R-DP-POT-EST-011
Fecha: 17/03/2014
Versión: 003
Página 1 de 2

Fecha: 07-12-16 Hora: 0840

Solicitante y/o Propietario Roberto Rosendo Arca

Tramite ante: EPA EDEQ TELECOM GASES DEL QUINDÍO OTRA

No. Ficha catastral 01-03-00-00-0248-0016-0-00-000000 Estrato 2

Dirección Barrio la Union MZA 25 # 9

Elaboró: _____ Revisó y Aprobó: [Signature]

1254



MUNICIPIO DE ARMENIA
NIT. 890.000.464-3

Armenia
Más ciudad
ALCALDÍA de ARMENIA

IMPUESTO PREDIAL UNIFICADO
SOBRETASA AMBIENTAL Y SOBRETASA BOMBERIL
CUENTA DE COBRO 71175

fapr-500355782

100

01. INFORMACIÓN DEL PREDIO		02. PERÍODO DE COBRO	
NIT o C.C.: 4367673	TELÉFONO: 3204101848	PAGO AÑO: 63,582	PAGO TRIMESTRE: 63,582
NOMBRE: RIGOBERTO FORERO ARENAS		FECHA DE EXPEDICIÓN: 07 DIC 2016	FECHA DE VENC.: 30-DIC-2016
DIRECCIÓN: MZ 25 CS 9 BR LA UNION		ESTRATO: 2	PERÍODO CDBRADO: OCT-DIC/2016
DIRECCIÓN COBRO: MZ 25 CS 9 BR LA UNION		DESTINACIÓN: A	CÓDIGO POSTAL:
03. DATOS PREDIO		[Impuestos Plus] Fecha Impresión: 07-DIC-2016 08:40	
FICHA CÓDIGO: 01-03-00-00-0248-0010-0-00-00-0000			
AVALUO ACTUAL: 26,226,000			

04. DETALLE DE LA DEUDA				05. RESUMEN		
CONCEPTO	VIGENCIA	AVALUO	VALOR	CONCEPTO	TOTAL TRIMESTRE	TOTAL AÑO
				Saldo Anterior:	0	0
				Predial	45,415	45,415
				Sobretasa Ambiental	13,625	13,625
				Sobretasa Bomberil	4,542	4,542
				Menos Descuento:		0
TOTALES					63,582	63,582

06. OBSERVACIONES	TESDRERO (a) GENERAL
PLAZO HASTA EL 30 DE DICIEMBRE DE 2016.	

- CONTRIBUYENTE -



Departamento Administrativo de Planeación

DP-POT-EST-1254

Armenia, 12 de diciembre del 2016

EL DEPARTAMENTO ADMINISTRATIVO DE PLANEACIÓN

CERTIFICA:

Que el predio ubicado en MZ 25 CS 9 BR LA UNION

Ficha Catastral No: 01-03-00-00-0248-0010-0-00-00-0000

Corresponde al estrato socio DOS (2) BAJO


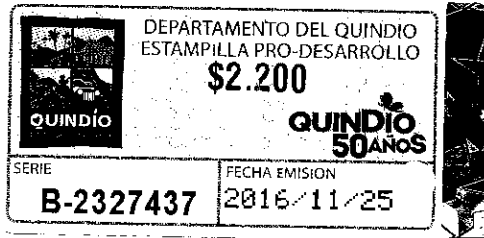
NOTA: En la copia se adhiere y anula la estampilla pro-hospital \$2.200 (Según resolución número 1627 de diciembre de 2005 y (Decreto 0832 del 14 de diciembre de 2015) y pro-desarrollo de \$2.200 (Ordenanza 0031 de 2004, Decreto 199 de 28 de febrero de 2005. Artículo 11 Literal B y C. y (Decreto 0831 del 14 de diciembre del 2015)

Este certificado tendrá vigencia por tres (3) meses a partir de su expedición.

CLAUDIA MILENA HINCAPIE ALVAREZ
SUBDIRECTORA

*9/12/16
754443 @muni*

Revisó: Jairo A. O.
Elaboró: Amalia C.



R-AM-PGG-001 Versión 10
Fecha: 15/06/2016



192



SOLICITUD DE ESTRATO SOCIOECONÓMICO

Departamento Administrativo de Planeación
Proceso Planificación y Ordenamiento del Territorio

Código: R-DP-POT-EST-011
Fecha: 17/03/2014
Versión: 003
Página 1 de 2


Fecha: 7.12.2016 Hora: _____

Solicitante y/o Propietario Carlos Cruz

Trámite ante: EPA _____ EDEQ TELECOM _____ GASES DEL QUINDÍO _____ OTRA _____

No. Ficha catastral 01-03-0000-0725-0011 Estrato 2 bajo 2

Dirección El parque #14

Elaboró: _____ Revisó y Aprobó: 

1255



MUNICIPIO DE ARMENIA
SECRETARÍA DE HACIENDA
IMPUESTOS MUNICIPALES
NIT. 890.000.464-3
CAM - Piso 1ro

193

No. 1769582 A

CONTRIBUYENTE DE INGRESO

IMPUESTO PREDIAL UNIFICADO

Documento 01L510 1769582 Caja: 510 Valor Pagado 163,450.00
Fecha 29-SEP-2016

Sujeto 01 0103000007250011000000000 Avaluo: 23,350,000.00 Estrato: 2
Tercero: " " CARLOS AUGUSTO CRUZ VALENCIA

Dirección CS 14 UR EL PARQUE Acuerdo : -
Dir. Cobro CS 14 UR EL PARQUE SANTA SOFIA Obra : .


Concepto	Valor	Periodo	Valor
1004 Sobretasa Ambiental	35025	2016	163,450.00
1001 Predial	116750		
1010 Sobretasa Bomberil	11675	Totals:	163,450.00
		Dcto.	0.00

Valor a Favor: 0.00

Observacio

Elaboro ACDIAI - ASTRID CAROLINA LOAIZA
Terminal WORK\SAEARMENIA:SAE

Fecha del Sistema
29-SEP-2016 08:46 AM



Estimado Contribuyente:
Verifique que el número de la
ficha catastral y el valor del
timbre corresponda a la
transacción.
Este recibo no es válido sin la
impresión del timbre o firma y
sello del cajero.



194

Departamento Administrativo de Planeación

DP-POT-EST-1255

Armenia, 12 de diciembre del 2016

EL DEPARTAMENTO ADMINISTRATIVO DE PLANEACIÓN

CERTIFICA:

Que el predio ubicado en CS 14 UR EL PARQUE

Ficha Catastral No: 01-03-00-00-0725-0011-0-00-00-0000

Corresponde al estrato socio DOS (2) BAJO



NOTA: En la copia se adhiere y anula la estampilla pro-hospital \$2.200 (Según resolución número 1627 de diciembre de 2005 y (Decreto 0832 del 14 de diciembre de 2015) y pro-desarrollo de \$2.200 (Ordenanza 0031 de 2004, Decreto 199 de 28 de febrero de 2005. Artículo 11 Literal B y C. y (Decreto 0831 del 14 de diciembre del 2015)

Este certificado tendrá vigencia por tres (3) meses a partir de su expedición.

(Signature)
CLAUDIA MILENA HINCAPIÉ ALVAREZ
SUBDIRECTORA

(Handwritten signature)

Revisó: Jairo A. O
Elaboró: Amalia C



R-AM-PGG-001 Versión 10
Fecha: 15/06/2016



195



SOLICITUD DE ESTRATO SOCIOECONÓMICO

Departamento Administrativo de Planeación
Proceso Planificación y Ordenamiento del Territorio

Código: R-DP-POT-EST-011
Fecha: 17/03/2014
Versión: 003
Página 1 de 2

Fecha: 9 Diciembre 2016 Hora: _____

Solicitante y/o Propietario Gladis Navarro Rendón

Trámite ante: EPA _____ EDEQ TELECOM _____ GASES DEL QUINDÍO OTRA _____

No. Ficha catastral 280-122486 Estrato 3

Dirección Urbanización Monteblanco, II etapa, Maz. J 256
N=8 Armenia

Elaboró: Andra Revisó y Aprobó: [Signature]



MUNICIPIO DE ARMENIA
NIT. 890.000.464-3



IMPUESTO PREDIAL UNIFICADO
SOBRETASA AMBIENTAL Y SOBRETASA BOMBERIL
CUENTA DE COBRO No. 196

7704204

01. INFORMACIÓN DEL PREDIO		02. PERÍODO DE COBRO	
NIT o C.C.: 94287666	TELÉFONO:	PAGO AÑO:	PAGO TRIMESTRE:
NOMBRE: ALFREDO GARZON ESPINOSA		7.737	7.737
DIRECCIÓN: ALFREDO GARZON ESPINOSA		FECHA DE EXPEDICIÓN:	FECHA DE VENC.:
DIRECCIÓN COBRO: MZ J CS 8 UR MONTEBLANCO		24-OCT-2016	30-DIC-2016
03. DATOS PREDIO		ESTRATO:	PERÍODO COBRADO:
FICHA CÓDIGO:		3	OCT-DIC/2016
AVALUO ACTUAL: 01-03-00-00-1044-0021-0-00-00-0000		DESTINACIÓN:	CÓDIGO POSTAL:
	12,880,000	A	

04. DETALLE DE LA DEUDA				05. RESUMEN		
CONCEPTO	VIGENCIA	AVALÚO	VALOR	CONCEPTO	TOTAL TRIMESTRE	TOTAL AÑO
No tiene Deuda				Saldo Anterior:	0	0
				Predial	7,034	7,034
				Sobretasa Bomberil	703	703
TOTALES				Menos Descuento:	7,737	7,737

06. OBSERVACIONES

PLAZO HASTA EL 30 DE DICIEMBRE DE 2016.

TESORERO (a) GENERAL

[Signature]

- CONTRIBUYENTE -



MUNICIPIO DE ARMENIA
NIT. 890.000.464-3

IMPUESTO PREDIAL UNIFICADO
CUENTA DE COBRO No. 7704204

fapr-500331763

NOMBRE: ALFREDO GARZON ESPINOSA
NIT o C.C.: 94287666
DIRECCIÓN: MZ J CS 8 UR MONTEBLANCO
FICHA CATASTRAL: 01-03-00-00-1044-0021-0-00-00-0000

Pago TOTAL PERIODO 7.737

(Impuestos Plus) Fecha Impresión: 09-Dic-2016 09:15



(415)7709998002159(8020)000000000000007704204(3900)000000007737(96)20161230

7.737

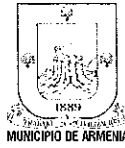


(415)7709998002159(8020)000000000000007704204(3900)000000007737(96)20161230

LIQUIDACIÓN
Impuesto Predial año: (Avalúo / 1000) * Tarifa
Valor Sobretasa Ambiental año = (Avalúo / 1000) * 1.5
Valor Sobretasa Bomberil = 10% del Impuesto Predial
TARIFAS - ACUERDO 017 / 2012
ESTRATIFICACIÓN - Dpt. ADMINISTRATIVO DE PLANEACIÓN
AVALUO Y DESTINO - IGAC

PUNTOS DE PAGO	
BANCO DE OCCIDENTE	BANCOOMEVA
CAJA SOCIAL	PICHINCHA
SUDAMERIS	CORPBANCA
COLPATRIA	BOGOTA
DAVIVIENDA	POPULAR
BANCOLOMBIA	

Si su cuenta de cobro no llega, reclámela, lo anterior no lo exime de pagar el recargo correspondiente. Para la expedición del Paz y Salvo debe tener pago el Impuesto Predial Unificado hasta DICIEMBRE 31 DE LA VIGENCIA ACTUAL y haber cancelado ÚNICAMENTE EN LA TESORERÍA MUNICIPAL.



Departamento Administrativo de Planeación

DP-POT-EST-1256

Armenia, 12 de diciembre del 2016

EL DEPARTAMENTO ADMINISTRATIVO DE PLANEACIÓN

CERTIFICA:

Que el predio ubicado en MZ J CS 8 UR MONTEBLANCO

Ficha Catastral No: 01-03-00-00-1044-0021-0-00-00-0000

Corresponde al estrato socio TRES (3) MEDIO BAJO


NOTA: En la copia se adhiere y anula la estampilla pro-hospital \$2.200 (Según resolución número 1627 de diciembre de 2005 y (Decreto 0832 del 14 de diciembre de 2015) y pro-desarrollo de \$2.200 (Ordenanza 0031 de 2004, Decreto 199 de 28 de febrero de 2005. Artículo 11 Literal B y C. y (Decreto 0831 del 14 de diciembre del 2015)

Este certificado tendrá vigencia por tres (3) meses a partir de su expedición.

CLAUDIA MILENA HINCAPIÉ ALVAREZ
SUBDIRECTORA

Revisó: Jairo A. O
Elaboró: Amalia C.

GRACIAS AVANZO
14-DIC-2016



R-AM-PGG-001 Versión 10
Fecha: 15/06/2016



2 pago
198

01. INFORMACIÓN DEL PREDIO		02. PERÍODO DE COBRO	
NIT o C.C.:	TELÉFONO:	PAGO AÑO:	PAGO TRIMESTRE:
NOMBRE: 4530319		995	465
DIRECCIÓN: GUSTAVO CORTAZAR GUZMAN		FECHA DE EXPEDICIÓN:	FECHA DE VENC.:
DIRECCIÓN COBROMZ 15 CS 1A BR LA CECILIA		21-OCT-2016	30-DIC-2016
03. DATOS PREDIO		ESTRATO:	PERÍODO CDBRADD:
FICHA CÓDIGO:		2	OCT-DIC/2016
AVALUO ACTUAL: 01-03-00-00-0896-0002-5-00-00-0001		DESTINACIÓN:	CÓDIGO POSTAL:
164,000		A	

04. DETALLE DE LA DEUDA				05. RESUMEN		
CONCEPTO	VIGENCIA	AVALÚO	VALOR	CONCEPTO	TOTAL TRIMESTRE	TOTAL AÑO
Predial	2015	159,000	159	Saldo Anterior:	530	530
Recargos predial	2015	0	48	Predial	199	199
Sobretasa Ambiental	2015	159,000	239	Sobretasa Ambiental	246	246
Recargos S. Ambiental	2015	0	68	Sobretasa Bomberil	20	20
Sobretasa Bomberil	2015	0	16			
TOTALES				Menos Descuento:		0
			530		995	995

1257

06. OBSERVACIONES

PLAZO HASTA EL 30 DE DICIEMBRE DE 2016.

TESORERO (a) GENERAL

- CONTRIBUYENTE -



MUNICIPIO DE ARMENIA
NIT: 890.000.464-3
IMPUESTO PREDIAL UNIFICADO
CUENTA DE COBRO No.
7703189

NOMBRE: fapr-500330748
NIT o C.C.: GUSTAVO CORTAZAR GUZMAN
DIRECCIÓN: 4530319
DIRECCIÓN: MZ 15 CS 1A BR LA CECILIA
FICHA CATASTRAL: 01-03-00-00-0896-0002-5-00-00-0001

Pago TOTAL PERIODO
995

Impuestos Plus! Fecha Impresión: 27-OCT-2016 14:12



Pago 0150708998002159(8020)0000000000007703189(3900)00000000995(96)20161230




(415)7708998002159(8020)0000000000007703189(3900)00000000995(96)20161230


LIQUIDACIÓN
Impuesto Predial año: (Avalúo / 1000)* Tarifa
Valor Sobretasa Ambiental año = (Avalúo / 1000)* 1.5
Valor Sobretasa Bomberil = 10% del Impuesto Predial
TARIFAS - ACUERDD 017 / 2012
ESTRATIFICACIÓN - Dpt. ADMINISTRATIVO DE PLANEACIÓN
AVALUD Y DESTINO - IGAC

PUNTOS DE PAGO	
BANCO DE OCCIDENTE	BANCOOMEVA
CAJA SOCIAL	PICHINCHA
SUDAMERIS	CORPBANCA
COLPATRIA	BOGOTA
DAVIVIENDA	POPULAR
BANCOLOMBIA	

Si su cuenta de cobro no llega, reclámela, lo anterior no lo exime de pagar el recargo correspondiente. Para la expedición del Paz y Salvo debe tener pago el Impuesto Predial Unificado hasta DICIEMBRE 31 DE LA VIGENCIA ACTUAL y haber cancelado ÚNICAMENTE EN LA TESORERÍA MUNICIPAL.

109

REPUBLICA DE COLOMBIA
 IDENTIFICACION PERSONAL
 CEDULA DE CIUDADANIA
 NUMERO 24.363.907
 HOLGUIN MONTES
 MARIA LESBIA


FECHA DE NACIMIENTO 01-JUN-1952
 MARSELLA (RISARALDA)
 LUGAR DE NACIMIENTO
 1.56 ESTATURA O+ G.B. RH SEXO F
 16-ABR-1978 AGUADAS
 FECHA Y LUGAR DE EXPEDICION
 REGISTRADORA NACIONAL
 ALBERTO ROSARIO LOPEZ
 INDICE DERECHO

 A-2000100-88118423-F-0024263907-20031003 00935032758 01 120415025



Departamento Administrativo de Planeación

DP-POT-EST-1257

Armenia, 12 de diciembre del 2016

EL DEPARTAMENTO ADMINISTRATIVO DE PLANEACIÓN

CERTIFICA:

Que el predio ubicado en MZ 15 CS 1A BR LA CECILIA

Ficha Catastral No: 01-03-00-00-0896-0002-5-00-00-0001

Corresponde al estrato socio DOS (2) BAJO


NOTA: En la copia se adhiere y anula la estampilla pro-hospital \$2.200 (Según resolución número 1627 de diciembre de 2005 y (Decreto 0832 del 14 de diciembre de 2015) y pro-desarrollo de \$2.200 (Ordenanza 0031 de 2004, Decreto 199 de 28 de febrero de 2005. Artículo 11 Literal B y C. y (Decreto 0831 del 14 de diciembre del 2015)

Este certificado tendrá vigencia por tres (3) meses a partir de su expedición.

CLAUDIA MILENA HINGAPI ALVAREZ
SUBDIRECTORA

Amalia C. [Signature]

Revisó: Jairo A. O.
Elaboró: Amalia C.



R-AM-PGG-001 Versión 10
Fecha: 15/06/2016

