



ALCALDÍA DE
ARMENIA

SH-PGF-DF- 12097

Al contestar cite este número

Armenia, 29 de mayo de 2024

Señora

ALBA INES VALLEJO

alba.ines59@hotmail.com

3163242434 - 3203474535

No registra

Armenia, Quindío

Asunto: Notificación por aviso del contenido de Resolución No. 320 del 12 de marzo de 2024.

Cordial Saludo,

De conformidad con el artículo 69 del Código de Procedimiento Administrativo y de lo Contencioso Administrativo (Ley 1437 de 2011) por medio de este escrito se le notifica por aviso el contenido de Resolución No. 320 del 12 de marzo de 2024 "Por medio de la cual se resuelve una solicitud de revisión de avalúo, solicitada mediante radicado 2023RE6729", expedida por el Jefe de Conservación de Catastro Armenia, ante la falta de comparecencia de su parte para la notificación personal del citado acto administrativo, según citación con oficio SH-PGF-DF-6758 del marzo 2024, remitido a su dirección electrónica reportada, el día 16 de mayo de 2024, según consta en el expediente.

Por lo tanto y vencido el termino sin que compareciera para fines de la notificación personal, se surte con este escrito la notificación por aviso del citado acto administrativo y con la presente se le remite copia íntegra y gratuita en formato físico del acto administrativo mencionado en el asunto, para lo cual se le advierte que la notificación se considera surtida al finalizar el día siguiente de la entrega del aviso en el correo electrónico al que se remite; ahora bien, es menester indicarle que, contra la presente resolución procede el recurso de reposición y en subsidio apelación.

El recurso de reposición podrá interponerse ante el Jefe de Oficina de Conservación. El recurso de apelación podrá interponerse directamente o como subsidiario al de reposición y el funcionario competente para decidirlo será la Subsecretaria de Catastro de la



R-AM-SGI-001 V8 19/01/2024



Carrera 15 # 13 - 11 Edif. Torre Bahía Plaza- Local 3 Armenia Q
Tel: (606) 741 7100 - 01 8000 189264.
Correo: catastro@armenia.gov.co





ALCALDÍA DE
ARMENIA

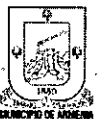
Secretaría de Hacienda del Municipio de Armenia de acuerdo con lo establecido en el artículo 17 de la Ley 1755 del 2015.

Cordialmente,


John Sebastián Ortega Cortes
Jefe de Conservación Catastral
Subsecretaría de Catastro

Anexo: Resolución No. 320 del 12 de marzo de 2024

Elaboró y proyectó: Harold Johanny Arango Buenaventura – Abogado – UAECD Operador Catastro Armenia 
Revisó y aprobó: Cecilia María Ocampo – Líder General - UAECD Operador Catastro Armenia 



R-AM-SGI-001 V8 19/01/2024

Carrera 15 # 13 – 11 Edif. Torre Bahía Plaza- Local 3 Armenia Q
Tel: (606) 741 7100 – 01 8000 189264.
Correo: catastro@armenia.gov.co



Nit: 890000464-3
SECRETARÍA DE HACIENDA
SUBSECRETARÍA DE CATASTRO

RESOLUCIÓN NÚMERO 320 Del 12 MARZO 2024

"POR MEDIO DE LA CUAL SE RESUELVE UNA SOLICITUD DE REVISIÓN DE AVALUO, SOLICITADA MEDIANTE RADICADO 2023RE6729".

El Jefe de Oficina de Conservación de la Subsecretaría de Catastro del Municipio de Armenia, Quindío, en calidad de Gestor Catastral, en uso de sus atribuciones legales y en especial las contenidas en la Ley 1955 de 2019 modificada por el artículo 43 de la Ley 2294 de 2023, el Decreto Nacional 148 de 2020, el Decreto Municipal 187 de 2021, el Decreto Municipal 212 de 2021, el Decreto Municipal 214 de 2021, la Resolución 187 de 2021, Resolución 201 del 31 de marzo de 2021 y la Resolución 1149 de 2021¹, del Instituto Geográfico Agustín Codazzi - IGAC,

CONSIDERANDO

Que el artículo 79 de la Ley 1955 de 2019 modificado por el artículo 43 de la Ley 2294 de 2023 establece que la gestión catastral es un servicio público prestado directamente por el Estado, que comprende un conjunto de operaciones técnicas y administrativas orientadas a la adecuada formación, actualización, conservación y difusión de la información catastral con enfoque multipropósito, para contribuir a la prestación eficiente de servicios y trámites de información catastral a la ciudadanía y a la administración del territorio en términos de apoyo para la seguridad jurídica del derecho de propiedad inmueble, el fortalecimiento de los fiscos locales y el apoyo a los procesos de planeación y ordenamiento territorial, con perspectiva intercultural.

Que la Resolución 201 de 2021 expedida por el Instituto Geográfico Agustín Codazzi-IGAC- habilito como gestor catastral al municipio de Armenia - Quindío en los términos del artículo 79 de la Ley 1955 de 2019, el Decreto 1983 de 2019 y el Decreto 148 de 2020, para la prestación de servicio público catastral en su jurisdicción.

Que el Decreto Municipal 187 de 2021 expedido por el Alcalde Municipal de Armenia adopto la competencia asumiendo las funciones para la prestación del servicio público catastral de conformidad con la Resolución 201 del 2021 expedida por el IGAC.

Que el artículo 3 del Decreto Municipal n.º 212 de 2021 expedido por el Alcalde Municipal de Armenia establece que la Secretaría de Hacienda tiene dentro de sus funciones en relación con la gestión catastral la de: "6. Formular y establecer políticas tendientes a mantener debidamente actualizado y clasificado el inventario o censo de la propiedad inmueble, así como la condición física de los predios del municipio y los particulares con el objeto de lograr la correcta identificación fiscal, jurídica y económica de los inmuebles".

¹ Vigente para la fecha de solicitud



Nit: 890000464-3
SECRETARIA DE HACIENDA
SUBSECRETARIA DE CATASTRO

RESOLUCIÓN NÚMERO 320 Del 12 MARZO 2024

"POR MEDIO DE LA CUAL SE RESUELVE UNA SOLICITUD DE REVISIÓN DE AVALUO, SOLICITADA MEDIANTE RADICADO 2023RE6729".

Que en la estructura administrativa de la Secretaria de Hacienda se encuentra la Subsecretaria de Catastro, la cual es la competente de atender y adelantar todas las actuaciones propias del proceso misional 20 denominado "Gestión Catastral".

Que el numeral 2 del artículo 1° del Decreto Municipal n.° 214 de 2021 expedido por el Alcalde Municipal de Armenia dispone que el Jefe de la Oficina de Conservación tiene entre sus funciones "*Resolver en primera instancia los trámites catastrales de conservación en la jurisdicción asignada, de acuerdo con los procedimientos establecidos y la normatividad vigente*".

Que, el artículo 47 de la Ley 2294 de 2023 establece que le corresponde al IGAC entre otras funciones, expedir las normas técnicas y administrativas relacionadas con estándares, especificaciones y lineamientos, métodos y procedimientos para el desarrollo de la gestión catastral.

Me permito precisar que de conformidad con el artículo 29 de la Resolución 1149 de 2021² del Instituto Geográfico Agustín Codazzi - IGAC prevé:

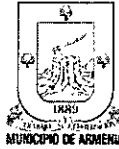
..." Artículo 29. Efecto jurídico de la inscripción catastral. La inscripción en el catastro no constituye título de dominio, ni sanea los vicios de que adolezca la titulación presentada o la posesión del interesado, y no puede alegarse como excepción contra el que pretenda tener mejor derecho a la propiedad o posesión del predio...".

Que, la Resolución IGAC 1149 de 2021³ establece lo siguiente:

..." Artículo 12. Avalúo catastral en la conservación catastral. El avalúo de la conservación catastral se definirá con fundamento en la determinación de los valores catastrales aprobados en la formación o última actualización para el terreno, la construcción y anexos y su afectación por los índices anuales establecidos por el Gobierno Nacional o por los gestores catastrales según su competencia, para vigencias anuales, a partir del primero (1°) de enero de cada año. Artículo 33. Revisión del avalúo. El propietario, poseedor u ocupante podrá presentar la correspondiente solicitud de revisión del avalúo de su predio, a partir del día siguiente al de la fecha de la resolución.

² Vigente para la fecha de solicitud

³ Vigente para la fecha de solicitud



Nit: 890000464-3
SECRETARIA DE HACIENDA
SUBSECRETARIA DE CATASTRO

RESOLUCIÓN NÚMERO 320 Del 12 MARZO 2024

**"POR MEDIO DE LA CUAL SE RESUELVE UNA SOLICITUD DE REVISIÓN DE
AVALUO, SOLICITADA MEDIANTE RADICADO 2023RE6729".**

mediante la cual se inscribe el predio o del acto que haya modificado el avalúo en el catastro. La solicitud de revisión del avalúo deberá acompañarse de las pruebas establecidas en la normatividad vigente y que fundamenten las variaciones presentadas por cambios físicos, valorización, cambios de uso o mercado inmobiliario, tales como: planos, certificaciones de autoridades administrativas, ortofotografías, aerofotografías, avalúos comerciales, escrituras públicas u otros documentos que demuestren cambios físicos, valorización, o cambios de uso en el predio. El término de la revisión del avalúo catastral y los recursos que proceden se regirán por lo dispuesto en la Ley 1995 de 2019 o en la norma que la modifique, adicione o derogue.

Artículo 34. Forma de la petición de revisión. Los propietarios, poseedores y las entidades con funciones relacionadas con la tierra podrán pedir por escrito ante el gestor catastral, directamente o por conducto de sus apoderados o representantes legales, la revisión del avalúo catastral con las pruebas de que el mismo no se ajusta al mercado inmobiliario. En la petición de revisión del avalúo, el solicitante debe indicar la o las vigencias sobre las cuales hace la petición y las pruebas deben corresponder a las vigencias solicitadas hasta la última actualización catastral.

Artículo 35. Avalúos resultantes del trámite de la petición de revisión. Los avalúos resultantes del trámite de la petición de revisión tendrán la vigencia fiscal que se indique en la providencia en firme, correspondientes a las vigencias objeto de la solicitud..."

Que la Resolución No. 620 de 2008 (23 septiembre) expedida por el IGAC define las distintas formas valuatorias para realizar los avalúos, entre ellas: Método de comparación o de mercado, Método de capitalización de rentas o ingresos, Método de costo de reposición, Método (técnica) residual.

Que, el artículo 4 de la ley 1995 de 2019, dispone; "Los propietarios poseedores o las entidades con funciones relacionadas con la tierra podrán presentar para efectos catastrales, en cualquier momento, solicitud de revisión catastral, cuando considere que el valor no se ajusta a las características y condiciones del predio, para ello deberán presentar las pruebas que justifiquen su solicitud. La autoridad catastral deberá resolver dicha solicitud dentro de los tres (03) meses siguientes a la radicación. PARÁGRAFO 1o. La revisión del avalúo no modificará los calendarios tributarios municipales ni distritales y entrará en vigencia el 1o de enero del año siguiente en que quedó en firme el acto administrativo que ordenó su anotación.

Carrera 15 número 13 – 11, local 3, Edificio Bahía Plaza.
Línea Gratuita: 01 8000 189264 - Correo Electrónico: catastro@armenia.gov.co.



Nit: 890000464-3
 SECRETARIA DE HACIENDA
 SUBSECRETARIA DE CATASTRO

RESOLUCIÓN NÚMERO 320 Del 12 MARZO 2024

"POR MEDIO DE LA CUAL SE RESUELVE UNA SOLICITUD DE REVISIÓN DE AVALUO, SOLICITADA MEDIANTE RADICADO 2023RE6729".

PARÁGRAFO 2o. Los contribuyentes podrán solicitar la devolución o compensación de los saldos a favor originados en pagos en exceso o de lo no debido, dentro de los cinco (5) años siguientes al vencimiento del plazo a pagar o al momento de su pago".

Que el interesado:

NOMBRE	TIPO DE DOCUMENTO	NÚMERO	CONDICIÓN
VALLEJO ALBA INES	Cedula Ciudadanía	41889185	Propietario

Del predio identificado con:

No.	Numero predial nacional	Dirección	NUPRE
1	630010105000002320005000000000	MZ O CS 6 UR LOS LIBERTADORES	BSK0009ABUD
Matrícula		280- 44524	

Radicaron con el número 2023RE6729 del 28 de febrero de 2023, ante la subdirección de catastro, una solicitud de revisión del avalúo catastral para la vigencia 2023, teniendo como argumentos en su petición los siguientes:

... la vivienda en mención cuenta con una construcción muy básica de una sola planta, por lo que no podría tener un avalúo como el asignado, ...

Que la solicitante allegó con su petición el recibo predial, copia de escritura del predio fotografías y documento de identidad, a su vez la peticionaria en su escrito pide visita técnica u ocular.

Con el propósito de dar respuesta a la solicitud de revisión del avalúo catastral, la Oficina de Conservación Catastral practicó algunas pruebas, dentro de las cuales se encuentra la elaboración de un nuevo estudio técnico que contiene: Identificación del predio; norma urbanística aplicable; análisis de la información predial; análisis de la investigación económica del mercado; pronunciamiento puntal a los argumentos del solicitante y conclusiones del estudio.

La prueba documental mencionada, permite establecer si los valores fijados para el m² de terreno y construcción se ajustan a las

Carrera 15 número 13 – 11, local 3, Edificio Bahía Plaza.
 Línea Gratuita: 01 8000 189264 - Correo Electrónico: catastro@armenia.gov.co.



Nit: 890000464-3
SECRETARIA DE HACIENDA
SUBSECRETARIA DE CATASTRO

RESOLUCIÓN NÚMERO 320 Del 12 MARZO 2024

"POR MEDIO DE LA CUAL SE RESUELVE UNA SOLICITUD DE REVISIÓN DE AVALUO, SOLICITADA MEDIANTE RADICADO 2023RE6729".

características y condiciones del inmueble y al mercado inmobiliario del sector para la vigencia 2023.

PROBLEMA JURÍDICO

El problema jurídico que se plantea consiste en determinar si el avalúo catastral de la vigencia 2023, para el predio objeto de revisión se ajusta o no a las condiciones físicas del predio, conforme a las afirmaciones efectuadas por el peticionario.

Análisis técnico

Practicadas las pruebas decretadas, el contratista: Oscar Eduardo Soto para el efecto rindió el informe técnico 08 de agosto de 2023, que se transcribe a continuación;

"IDENTIFICACIÓN E INFORMACIÓN DEL PREDIO

NOMENCLATURA: MZ O CS 6 UR LOS LIBERTADORES	CHIP: N/A
NUMERO PREDIAL NACIONAL: 630010105000002320005000000000	NOMBRE SECTOR: LOS LIBERTADORES
LOCALIDAD: N/A	ESTRATO: N/A
AÑO DE LA ÚLTIMA VIGENCIA DE ACTUALIZACIÓN Y No. DE RESOLUCIÓN	2022 - DECRETO 337 DE 28 DICIEMBRE DE 2022

Fuente: Sistema de Información Catastral - Go Catastral

NORMA URBANÍSTICA:

Normativa urbanística	Plan de Ordenamiento Territorial (POT), mediante el Acuerdo No. 019 del 02 de diciembre de 2019, Municipio de Armenia - Quindío.
Clase de suelo	Urbano
Área de actividad	Residencial Cotidiano
Tratamiento urbanístico	Consolidación

ANÁLISIS DE LA INFORMACIÓN PREDIAL.

Se procede a verificar técnicamente, la información física y jurídica del predio con las herramientas catastrales disponibles para la realización del análisis, entre las cuales se encuentran: la base GO

Carrera 15 número 13 – 11, local 3, Edificio Bahía Plaza.
Línea Gratuita: 01 8000 189264 - Correo Electrónico: catastro@armenia.gov.co.



Nit: 890000464-3
SECRETARIA DE HACIENDA
SUBSECRETARIA DE CATASTRO

RESOLUCIÓN NÚMERO 320 Del 12 MARZO 2024

"POR MEDIO DE LA CUAL SE RESUELVE UNA SOLICITUD DE REVISIÓN DE AVALUO, SOLICITADA MEDIANTE RADICADO 2023RE6729".

Catastral, consulta en la ventanilla única de registro VUR, Geoportal Catastral, en el cual se hace la consulta gráfica del predio (Ortofoto), encontrando que el predio identificado con el número predial 630010105000002320005000000000 viene registrado en la base Go catastral con la siguiente información física y económica:

VIGENCIA	ZONA HOMOGÉNEA		TERRENO		CONSTRUCCIÓN						DESTINO	AVALÚO CATASTRAL
	ZHF	ZHG	Área m2	Valor m2	Área total m2	Valor m2	Uso	Área Uso m2	Vetustez	Puntaje		
2023	2141102	973	85	\$972,600	72,5	\$244,200	VIVIENDA_HASTA_3_PISOS	72,5	24	30	RESIDENCIAL	\$100,376,000

INVESTIGACIÓN ECONÓMICA DE MERCADO INMOBILIARIO

Para la determinación del valor del terreno se procede a realizar investigación económica analizando conforme a la resolución 620 de 2008 del IGAC, a través del método de comparación de mercado ofertas de venta de inmuebles semejantes y comparables en términos de área, usos, y localización, que una vez depuradas permitieron determinar el valor promedio de mercado m² de terreno, como se muestra en la siguiente tabla:

Tabla 1. Ofertas de mercado

Dirección	Cedula Catastral	Valor Inicial	Valor Final	Área Terreno (m ²)	Área Construida (m ²)	Vr. Construcción	Vr. Terreno	Valor m ² Terreno
Calle 10 #23D-39 casa	63001010500000 1370001000000000	\$ 600,000,000	\$ 528,000,000	198	516	\$ 179,985,000	\$ 348,015,000	\$ 1,757,652
CRA 23E 8-17 BARRIO GRANADA	63001010500000 1380033000000000	\$ 250,000,000	\$ 242,500,000	120	102	\$ 53,760,300	\$ 188,739,700	\$ 1,572,831
CRA 24 A 8-36 BARRIO CORBONES	63001010500000 1670027000000000	\$ 340,000,000	\$ 329,800,000	180	176	\$ 38,324,000	\$ 291,476,000	\$ 1,619,311

PROMEDIO	\$ 1,649,931
DESV. ESTANDAR	\$ 96,140
COEF. VARIACION	5.83%
LIM. SUPERIOR	\$ 1,746,071
LIM. INFERIOR	\$ 1,553,791
VALOR ADOPTADO	\$ 1,650,000

Carrera 15 número 13 – 11, local 3, Edificio Bahía Plaza.
Línea Gratuita: 01 8000 189264 - Correo Electrónico: catastro@armenia.gov.co.



Nit: 890000464-3
SECRETARIA DE HACIENDA
SUBSECRETARIA DE CATASTRO

RESOLUCIÓN NÚMERO 320 Del 12 MARZO 2024

"POR MEDIO DE LA CUAL SE RESUELVE UNA SOLICITUD DE REVISIÓN DE AVALUO, SOLICITADA MEDIANTE RADICADO 2023RE6729".

Fuente: Observatorio Técnico Catastral

Las ofertas consideradas en el ejercicio son comparables con el predio objeto de estudio, ya que se encuentran en el mismo sector, donde las características de las construcciones, infraestructura de servicios y norma urbanística, guarda similitud con el sector donde se ubica el predio.

Una vez realizado el estudio de mercado de inmuebles comparables, este arrojó un valor promedio de terreno estimado comercial por m² de \$1.649.931 con un coeficiente de variación de 5.83 % el cual puede ser aceptado conforme el artículo 11 de la resolución 620 de 2008 el cual señala: "(...) Para tal fin es necesario calcular medidas de tendencia central y la más usual es la media aritmética. Siempre que se acuda a medidas de tendencia central, es necesario calcular indicadores de dispersión tales como la varianza y el coeficiente de variación...

Quando el coeficiente de variación sea inferior: a más (+) o a menos (-) 7,5%, la media obtenida se podrá adoptar como el más probable valor asignable al bien.

Quando el coeficiente de variación sea superior: a más (+) o a menos (-) 7,5%, no es conveniente utilizar la media obtenida y por el contrario es necesario reforzar el número de puntos de investigación con el fin de mejorar la representatividad del valor medio encontrado (...)"

En este sentido, de acuerdo al estudio inmobiliario realizado con las ofertas encontradas en zonas similares, se tiene que el valor m² promedio de terreno es de \$1.649.931 el cual es consistente con el valor m² de la ZHG No. 973 con valor de \$1,621,000 aplicada al predio dentro del proceso de actualización catastral.

Por lo anterior, se toma para el ejercicio a desarrollar, el valor m² de terreno de \$1,621,000 (ZHG), toda vez que se encuentra dentro del rango estadístico y guarda similitud con el valor de las ofertas estudiadas.

Así las cosas, el valor calculado para el terreno es el siguiente:

Tabla 2. Valor comercial estimado de terreno

VALOR COMERCIAL ESTIMADO DE TERRENO			
AREA	Nº ZHG	VALOR m ²	VALOR TOTAL DE TERRENO
85	973	\$1,621,000	\$137,785,000

Carrera 15 número 13 – 11, local 3, Edificio Bahía Plaza.
Línea Gratuita: 01 8000 189264 - Correo Electrónico: catastro@armenia.gov.co.



RESOLUCIÓN NÚMERO 320 Del 12 MARZO 2024

"POR MEDIO DE LA CUAL SE RESUELVE UNA SOLICITUD DE REVISIÓN DE AVALUO, SOLICITADA MEDIANTE RADICADO 2023RE6729".

Posteriormente a la realización del cálculo del valor de terreno, se calcula las áreas construidas del predio objeto de estudio, multiplicando el área construida por el valor de la unidad depreciado, de acuerdo con las tablas de valores, adoptado en el proceso de actualización catastral del análisis de presupuesto para determinar los valores de las construcciones.

Tabla 3. Valor comercial estimado de construcción

VALOR COMERCIAL ESTIMADO DE CONSTRUCCIÓN					
USO	ÁREA	PUNTAJE	EDAD	VALOR m2	VALOR TOTAL CCIAL POR UNIDAD CONSTRUIDA
VIVIENDA_HASTA_3_PISOS	61.75	35	24	\$ 507,000	\$ 31,307,250

Una vez establecidos los valores de metro cuadrado de terreno y construcción en base al análisis matemático y estadístico, avalado con la metodología valuatoria reglamentada bajo la resolución 620 de 2003 de IGAC, se procede a estimar el nuevo valor catastral del predio:

Tabla 4. Valor comercial y catastral estimado total

USO	ÁREA	VALOR COMERCIAL ESTIMADO m2	VALOR CATASTRAL m2	VALOR TOTAL COMERCIAL ESTIMADO	VALOR TOTAL CATASTRAL
RESIDENCIAL	61.75	\$ 507,000	\$ 304,200	\$ 31,307,250	\$ 18,784,350
TERRENO	85	\$ 1,621,000	\$ 972,600	\$ 137,785,000	\$ 82,671,000
VALOR COMERCIAL ESTIMADO				\$ 169,092,250	
VALOR CATASTRAL ESTIMADO					\$ 101,455,350
VALOR CATASTRAL VIGENCIA 2023					\$ 100,376,000

RESPUESTA A LOS ARGUMENTOS DEL SOLICITANTE

El interesado realiza una solicitud de revisión de avalúo para la vigencia 2023, al cual le damos respuesta a continuación:

El predio que nos ocupa fue objeto del Proceso de Actualización Catastral en la vigencia 2022, en cumplimiento a lo ordenado en el Decreto 148 de 2020 y su Resolución 1149 del 2021⁴, ambas expedidas por el IGAC.

⁴ Vigente para la fecha de solicitud



Nit: 890000464-3
SECRETARIA DE HACIENDA
SUBSECRETARIA DE CATASTRO

RESOLUCIÓN NÚMERO 320 Del 12 MARZO 2024

"POR MEDIO DE LA CUAL SE RESUELVE UNA SOLICITUD DE REVISIÓN DE AVALUO, SOLICITADA MEDIANTE RADICADO 2023RE6729".

Dicho proceso consiste en el conjunto de operaciones destinadas a renovar los datos de la formación catastral, mediante la revisión de los elementos físico y jurídico del catastro y la eliminación en el elemento económico de las disparidades originadas por cambios físicos, variaciones de uso o de productividad, obras públicas o condiciones locales del mercado inmobiliario.

Para establecer el avalúo catastral se realizan las labores de identificación predial, determinación de zonas homogéneas físicas y geoeconómicas (ZHF y ZHG), determinación de valores unitarios para los tipos de edificación y liquidación de los avalúos catastrales.

El avalúo catastral es el resultado de la sumatoria de los avalúos parciales de terreno y construcción. En el caso de los predios sometidos al régimen de propiedad horizontal los avalúos se determinan teniendo en cuenta valores integrales.

Por lo anteriormente citado, es importante precisar, que el avalúo no se incrementó por índice alguno (IPC), sino que se fijaron valores producto de un nuevo estudio económico del mercado inmobiliario.

Todo lo relacionado con información tributaria, tarifas, cobro, porcentajes de incrementos, ajustes por equidad, ajustes para predios actualizados, e información general del proceso de cálculo y liquidación del impuesto predial, debe ser consultado a la Secretaría de Hacienda Municipal.

Ahora bien, En lo referente a la visita técnica, le informamos que esta fue realizada en el mes de agosto del 2023, en la cual se encontraron cambios en el área total construida del inmueble pasando de:

TIPOLOGÍA	ÁREA	PUNTAJE	EDAD
RESIDENCIAL	72.5	30	24

A la siguiente información física evidenciada en campo.

TIPOLOGÍA	ÁREA	PUNTAJE	EDAD
RESIDENCIAL	61.75	35	24

Para atender la petición, se efectuó un estudio puntual al inmueble para determinar su valor aproximado de mercado (ver Punto 4), realizando una investigación económica con predios en venta ubicados en sectores adyacentes que cuentan con la misma norma urbanística que

Carrera 15 número 13 – 11, local 3, Edificio Bahía Plaza.
Línea Gratuita: 01 8000 189264 - Correo Electrónico: catastro@armenia.gov.co.



Nit: 890000464-3
SECRETARIA DE HACIENDA
SUBSECRETARIA DE CATASTRO

RESOLUCIÓN NÚMERO 320 Del 12 MARZO 2024

**"POR MEDIO DE LA CUAL SE RESUELVE UNA SOLICITUD DE REVISIÓN DE
AVALUO, SOLICITADA MEDIANTE RADICADO 2023RE6729".**

el predio objeto de estudio, encontrando que el valor del avalúo catastral está acorde con las características físicas y normativas. Se debe tener en cuenta que las ofertas utilizadas en el estudio de mercado fueron previamente depuradas por el observatorio técnico catastral de la UAECD, donde a partir del valor negociado de la oferta se descuenta el valor de la construcción, obteniéndose el valor total del área de terreno.

Dentro de las pruebas aportadas está un registro fotográfico de su predio, el cual fue contrastado contra la información registrada en nuestra base de datos, encontrando que esta se encuentra acorde con la información que reposa actualmente en la Entidad.

En cuanto a los oficios que anexa está la factura del impuesto predial unificado para la vigencia 2023, 2022 y la escritura pública 4173 del 22 de septiembre del 2000 protocolizada en la notaría segunda de armenia, los cuales fueron tenidos en consideración para la atención del trámite que nos ocupa.

CONCLUSIÓN

Finalmente, una vez verificada la información incorporada en la base de datos de la entidad, y realizado un nuevo análisis económico, se comprobó que el avalúo catastral de la vigencia 2023 para el predio, supera el valor hallado en la investigación, por lo anteriormente expuesto el valor del avalúo catastral para la vigencia 2023 se confirma.

AVALÚO CATASTRAL APROBADO

N/A "

Con base en la valoración de las pruebas, el estudio técnico y el análisis del mercado inmobiliario esta Oficina de Conservación Catastral confirmará el avalúo catastral del predio objeto de la solicitud de revisión para la vigencia 2023, por cuanto el valor que figura en la base catastral está acorde con las características físicas del predio.

Que, en mérito de lo expuesto,

Carrera 15 número 13 – 11, local 3, Edificio Bahía Plaza.
Línea Gratuita: 01 8000 189264 - Correo Electrónico: catastro@armenia.gov.co.



Nit: 890000464-3
SECRETARIA DE HACIENDA
SUBSECRETARIA DE CATASTRO

RESOLUCIÓN NÚMERO 320 Del 12 MARZO 2024

"POR MEDIO DE LA CUAL SE RESUELVE UNA SOLICITUD DE REVISIÓN DE AVALUO, SOLICITADA MEDIANTE RADICADO 2023RE6729".

RESUELVE:

Artículo 1. Decisión. Confirmar para el predio identificado en las consideraciones de la presente resolución el siguiente avalúo catastral:

N.º	DIRECCIÓN	NUPRE	VIGENCIA	AVALÚO
1	MZ O CS 6 UR LOS LIBERTADORES	BSK0009ABUD	2023	\$ 100.376.000

Artículo 2. Fijación del avalúo catastral. Fijar para el predio identificado en las consideraciones de la presente resolución el siguiente avalúo catastral:

N.º	DIRECCIÓN	NUPRE	VIGENCIA	AVALÚO
1	MZ O CS 6 UR LOS LIBERTADORES	BSK0009ABUD	2023	\$ 100.376.000

ARTÍCULO 3. NOTIFICACIÓN. Notificar personalmente el contenido de este acto administrativo conforme a lo dispuesto en el artículo 66 de la Ley 1437 de 2011 (Código de Procedimiento Administrativo y de lo Contencioso Administrativo), y/o subsidiariamente por aviso siguiendo el procedimiento previsto en los artículos 67, 68 y 69 de la Ley 1437 de 2011.

ARTÍCULO 4. RECURSOS. Contra la presente Resolución procede el recurso de reposición y en subsidio apelación.

El recurso de reposición y el recurso de apelación podrá interponerse ante el Jefe de Oficina de Conservación.

El recurso de apelación podrá interponerse directamente o como subsidiario al de reposición y el funcionario competente para decidirlo será la Subsecretaría de Catastro de la Secretaría de Hacienda del Municipio de Armenia.

El recurso de queja procederá cuando sea rechazado el recurso de apelación.

Los recursos podrán interponerse por escrito en la diligencia de notificación personal o dentro de los diez (10) días siguientes a ella

Carrera 15 número 13 – 11, local 3, Edificio Bahía Plaza.
Línea Gratuita: 01 8000 189264 - Correo Electrónico: catastro@armenia.gov.co.



Nit: 890000464-3
SECRETARIA DE HACIENDA
SUBSECRETARIA DE CATASTRO

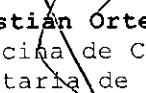
RESOLUCIÓN NÚMERO 320 Del 12 MARZO 2024


**"POR MEDIO DE LA CUAL SE RESUELVE UNA SOLICITUD DE REVISIÓN DE
AVALUO, SOLICITADA MEDIANTE RADICADO 2023RE6729".**


o a la notificación por aviso de conformidad con lo dispuesto en el 74
y subsiguientes de la ley 1437 del 2011 (Código de Procedimiento
Administrativo y de lo Contencioso Administrativo) - CPACA.

NOTIFIQUESE, COMUNIQUESE Y CUMPLASE

Dado en Armenia a los 12 días del mes de marzo 2024.


John Sebastián Ortega Cortés
Jefe de Oficina de Conservación
Subsecretaría de Catastro

Elaboro y proyecto: Harold Johanny Arango Buenaventura - Abogado - UAECOD Operador Catastro Armenia 

Revisó y aprobó: Juan Carlos Alvarado Sánchez - Líder Técnico - UAECOD Operador Catastro Armenia 

Carrera 15 número 13 – 11, local 3, Edificio Bahía Plaza.
Línea Gratuita: 01 8000 189264 - Correo Electrónico: catastro@armenia.gov.co.